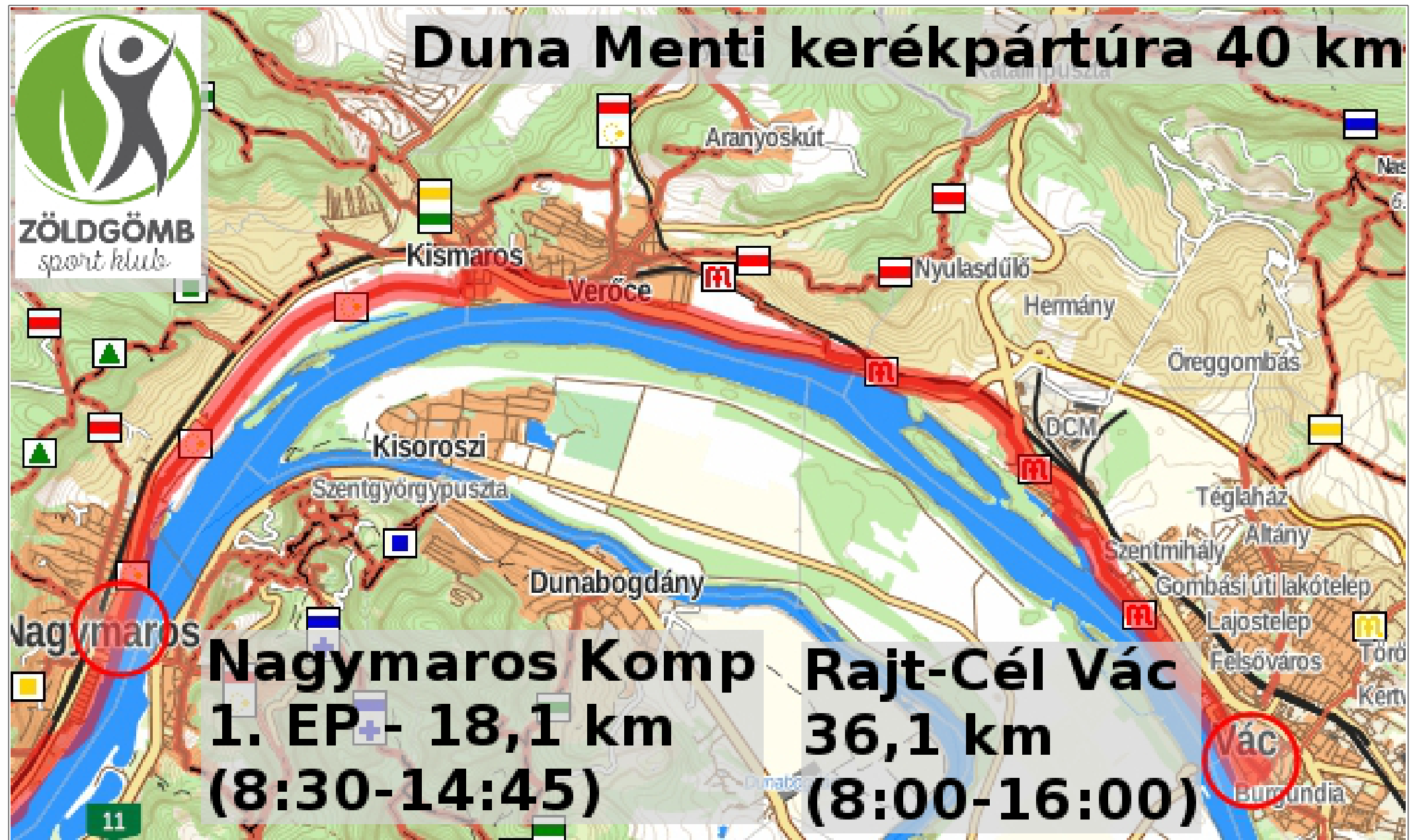




**ZÖLDGÖMB**  
sport klub

# Duna Menti kerékpártúra 40 km




**Nagymaros Komp**  
**1. EP+ - 18,1 km**  
**(8:30-14:45)**

**Rajt-Cél Vác**  
**36,1 km**  
**(8:00-16:00)**


Sorszám: ..... Név: .....

Indulás: .....


Érkezés: .....



RAJT



1.ep



CÉL



Tisztelt Sporttársak!

Köszöntünk mindenkit a Zöldgömb Sport Klub által rendezett Duna Menti 40 km-es kerékpáros teljesítménytúrán.

**Fontos tudnivalók:** A túra távja: 36,1 km. Szintemelkedés: 50 m. Szintidő: 5 óra. A túrán mindenki saját felelősségére indul, ezért kártérítés a rendezőstől semmilyen címen nem igényelhető. Kérjük, óvják a természet értékeit, ne szemeteljenek, ne szedjék le a növényeket és csak a kijelölt útvonalon haladjanak.

**Telefonszám a túra alatt: +36 30 465-9662**

Mindenkinek sikeres teljesítést, kellemes élményeket kíván a **Zöldgömb Sport Klub**.

**Útvonalleírás:** Útvonal (a Duna melletti kerékpárúton): 40 km: **Vác**, Piarista Gimnázium - Köztársaság út - Petróczy u. - József Attila sétány - jobbra vissza a kerékpárúton Verőcég - Verőce - Kismaros - **Nagymaros, a komponál** kell pecsétet kérni **(1. EP - 18,1 km - nyitva 8:30-14:45) fordító!** - Kismaros - Verőce, focipálya - innen végig a kerékpárúton a váci kompig - innen balra Eszterházy u., majd jobbra Katona Lajos u - **Vác**, Piarista Gimnázium (Bejárat a Szentháromság tér felől a Piarista utcából).

**Mindenkinek gratulálunk a teljesítéshez!**

Zöldgömb Sport Klub

Levélcím: 1075 Budapest, Rumbach Sebestyén utca 3.,

[www.zoldgomb.hu](http://www.zoldgomb.hu)

Duna Menti kerékpártúra 40km	Össztáv (km)	Résztáv (km)	Szintidő (óra:perc)	Következő pontig követendő jelzés	GPS
<b>Rajt: Vác, Piarista Gimnázium, Szabadság tér (8:00-11:00)</b>	<b>0</b>	<b>0</b>	00:00	Köztársaság út – Petróczy u. – sétány	N47 46.566 E19 07.713
sétány (kerékpárút)	0,3	0,3	00:02	kerékpárút	
Vác, Hajóállomás	1	0,7	00:08	kerékpárút	
Verőce	9,9	8,9	01:22	kerékpárút	
Kismaros	11,4	1,5	01:34	kerékpárút	
Kismaros, kóspallagi elágazás	14	2,6	01:56	kerékpárút	
<b>1. Ellenőrzőpont: Nagymaros, komp (8:30-14:45)</b>	<b>18,1</b>	<b>4,1</b>	02:30	kerékpárút	N47 47.357 E18 57.704
Verőce, sportpálya	26,6	8,5	03:41	kerékpárút	N47 49.265 E19 02.371
Vác, Hajóállomás	35,1	8,5	04:51	kerékpárút	
sétány (kerékpárút)	35,8	0,7	04:57	Eszterházy u. - Katona Lajos u.	
<b>Cél: Vác, Piarista Gimnázium, Szabadság tér (8:00-16:00)</b>	<b>36,1</b>	<b>0,3</b>	<b>05:00</b>		N47 46.566 E19 07.713