

Felkeresendő szentélyek:

1.	<i>Bükkszentkereszt Boldogasszony-köve</i>	48.0572	20.6298
2.	<i>Bélapátfalvai ciszterci kolostor</i>	48.0492	20.3647
3.	<i>Faktor-réti Madonna</i>	48.0883	20.4735
4.	<i>Gilitka-kápolna</i>	48.0204	20.3551
5.	<i>Patrona Hungariae szoborfülke</i>	48.0982	20.6224
6.	<i>Szentléleki pálos kolostorrom</i>	48.1182	20.5270

Egészséges

Életért

Sportegyesület

A BÜKK SZENTÉLYEI

JELVÉNYSZERZŐ TÚRAMOZGALOM

IGAZOLÓFÜZET



ALAPÍTÓ: EGÉSZSÉGES ÉLETÉRT SPORTEGYESÜLET

ALAPÍTVÁ: 2023.10.28

A BÜKK SZENTÉLYEI JELVÉNYSZERZŐ TÚRAMOZGALOM

A TÚRAMOZGALOM CÉLJA: Ráirányítja a figyelmet a természet és az ember közötti elválaszthatatlan kapcsolatra. Az ember része a környezetnek, és felelős annak védelméért és megőrzéséért. Ez a tudatosság arra ösztönöz, hogy tiszteletben tartsuk és óvjuk a Bükk-vidék természeti és biológiai sokféleségét.

FELADAT: Az igazolófüzetben felsorolt szentélyek felkeresése egyénileg vagy csoportosan, sorrendbeli megkötés nélkül. A túramozgalomnak időbeli korlátozása nincs.

AZ IGAZOLÁS MÓDJA: A leginkább környeztkímélő módon a szentélyek környezetében erre a jelvénytípusra semmilyen jelzés nem utal.

Felkeresésük igazolására a helyszínen készült olyan fényképeket fogadunk el a füzet megfelelő helyére beragasztva, amelyen a túrázó és a szentély is felismerhető. Az összehasonlíthatóság alapját képező fényképet kérjük a megjelölt helyre beragasztani.

JUTALOM: A túramozgalom teljesítői a fényképpel ellátott és visszaküldött igazolófüzet alapján önköltségi ár+postaköltségért KITŰZŐT kapnak.

Az igazolófüzet 1500 HUF/db+postaköltség áron az alábbi elérhetőségeken igényelhető:

Egészséges Életért Sportegyesület

Postacím: 3571 Alsózsolca, Deák Ferenc út 59.

E-mail: hegymenetelo@gmail.com

6. *Szentléleki pálos kolostorrom*

Garadna LÁEV > sárga ● > **Szövetség-forrás** > sárga ● > **Méztufa-vízesés**
> sárga — > **Ómassa** > kék — > **Jubileumi-forrás** > kék — > **Szentléleki**
pálos-kolostorrom > kék — > **Látó-kövek** > kék —, sárga —, sárga ▲ >
Örvény-kő > piros ▲, piros —, sárga + > **Aranylépcső** > sárga +, kék + >
Turista Emlékpark > kék +, kék T, sárga ● > **Szövetség-forrás** > sárga ● >
Garadna LÁEV

Táv/szintemelkedés: 13km/600m

Javaslatok túraútvonalakra

1. Bükkszentkereszt Boldogasszony-köve

Bükkszentkereszt > sárga —, kék — > **Boldogasszony-köve** > kék —, zöld — > **Lófő-tisztás** > zöld kerékpár, piros kerékpár > **Bodzás-rét** > piros kerékpár, piros — > **Hollótető** > sárga — > **Bükkszentkereszt**

Táv/szintemelkedés: 11km/200m

2. Bélapátfalvai ciszterci kolostor

Bélapátfalva > kék — > **Ciszterci kolostor** > kék / > **Bél-kő** > sárga ▲, sárga —, kék —, kék kerékpár > **Bélapátfalva**

Táv/szintemelkedés: 13km/500m

3. Faktor-réti Madonna

Bánkút > kék — > **Faktor-réti Madonna** > kék —, kék kerékpár > **Nagymező** > zöld —, kék + > **Kecskeláb-rét** > kék — > **Jávorkút** > piros — > **Bánkút**

Táv/szintemelkedés: 13km/3000m

4. Gilitka-kápolna

Szarvaskő > kék / > **Szarvaskő vára** > kék — > **Gilitka kápolna** > zöld ● > **Ágazat-tető** > zöld — > **Szarvaskő**

Táv/szintemelkedés: 10km/400m

5. Patrona Hungariae szoborfülke

Herman O. emlékpark > zöld — > **Gulicska-tető** > zöld —, piros —, zöld ▲ > **Fehérkő** > zöld ▲, zöld — piros — > **Patrona Hungariae** > piros —, kék +, kék ▲ > **Zsófia kilátó** > piros ▲, piros — > **Herman O. emlékpark**


Táv/szintemelkedés: 13km/600m

Az Egészséges Életért Sportegyesület

igazolja, hogy

.....
sporttárs, aki

.....
sportegyesület tagja, lakcíme



„A Bükk szentélyei”

*jelvénytulajdonos túramozgalom feltételeit teljesítette és ezáltal a kitűzött jogosan
viselheti*


A teljesítést sorszám alatt nyilvántartásba vettük.

Abaujlak,

.....
Egészséges Életért Sportegyesület

PH.

1. *Bükkszentkereszt Boldogasszony-köve*



A szentély története

Bükkszentkereszt egyik leglátogatottabb része a "Gyógyító Kövek" vagy más néven "Boldogasszony-kő". Ezen szikla híres legendájáról, mely szerint Mária, Krisztus halála után bánatában a világot járta, és Bükkszentkereszt mellett ezen a kőn pihent meg. A kő ültének formáját vette fel, és e legenda szerint gyógyító erőt hordoz, amely Mária testéből származik.

A tények szerint viszont a Bükk-hegység geológiai szempontból egyedülálló Magyarországon, gazdag ásványkincsekben. A terület az évek során kegyhellyé alakult át, Mária szobrot és fénypadot állítottak a Táltos hagyaték őrzői.

Ez a terület nemcsak vallási fontossága, hanem geológiai szépsége és gazdagsága miatt is vonzza a látogatókat. Az itt található ásványkincsek és az egyedi táj csodálatra méltóak, és különleges értéket képviselnek az országban. Bükkszentkereszt és a Gyógyító Kövek egyaránt történelmi és természeti kincsekkel büszkélkedhetnek, amelyek vonzzák a hívőket és a természet szerelmeseit egyaránt.

6. *Szentléleki pálos kolostorrom*




A szentély története

A Szentléleki pálos kolostor egy gótikus műemlék monostorrom a Bükk-fennsík eldugott részén. A kolostor, amelynek maradványai még mindig látványosak, a világtól elzárt területen, 710 méteres magasságban épült. Az ómassai faluból meredeken, a Szuszogó-ösvényen lehet eljutni a kolostor romjaihoz. A középkorban erre az útra a forrásokhoz vízért járók is találhattak vizet, például a Mária-forrásnál vagy az Amor-forrásnál.

A terület nevét a Szentlélek tiszteletére szentelt kolostorról kapta, amelyet a középkorban a pálos szerzetesek használtak. A templom falai még mindig állnak és a rendház maradványai is láthatók. A templom egyhajós, szentélye sokszög alakú, hossza 20 méter, szélessége 9,5 méter.

Az első említés a környéken élő remetéről 1240-ből származik, de a pálos kolostort hivatalosan 1313 előtt alapította István nádor, aki a Szentlélek és Krisztus Teste tiszteletére szentelte. A 14. és 15. században a királyi adományok sorban érkeztek a szerzetesekhez. Azonban a 16. században a világiakhoz kerültek a birtokaik, és a kolostor elnéptelenedett. Az 1739-ben Diósgyőrbe visszatelepült pálos szerzetesek már nem vállalkoztak a romba dőlt monostor újjáépítésére.

5. *Patrona Hungariae* szoborfülke



A szentély története

Az 1920-as évek végén, a vizesések közelében épített Patrona Hungariae szoborfülke édesvízi mészkőből készült. A kis Jézust karjában tartó Szűz Mária-szobor egy hű másolata a Budavári Nagyboldogasszony-templom (Mátyás-templom) Lorettói Kápolnájában található alkotásnak.

2. *Bélapátfalvai ciszterci kolostor*



A szentély története

A bélapátfalvi ciszterci kolostor a 815 méter magas Bél-kő lábánál, egy erdős-ligetes területen fekszik, ahol egy forrás (Háromkút) is fakad. Ez a kolostor Magyarország egyetlen romanikus stílusú ciszterci apátsági temploma, melynek építése 1232-ben kezdődött. Az apátság templomát, amely a monostorral szomszédosan állt, már korábban felépítették. Ezt a késő romanika korszakában átalakították gótikus stílusúra a 14-15. század környékén. A templom nyeregtetős, háromhajós és kereszthajós, és torony nélkül készült.

A főhomlokzat nyugati oldalán található egy jelentős méretű, bélétes kapu, felette egy rózsablak, míg a jobb oldali mellékhajóba a laikus testvérek bejárata vezet. A keleti végéhez 18. századi kontyvetős, barokk stílusú sekrestyeházat is hozzáépítettek.

Az apátság temploma nemzetközileg is elismert műemlék és történelmi jelentőségű. Védőszentjeként a Nagyboldogasszonyt tartják számon.

3. *Faktor-réti Madonna*



A szewntély története

Térségünk erdeiben gyakran találunk képesfákat, kegyhelyeket és zarándokhelyeket, melyek mind egy-egy szakrális történetre épülnek. A régi erdei települések lakói olyan életet éltek, munkát végeztek, amely ma már csak mesékben és nagyszülők elbeszéléseiben él tovább. Az itteni mesterségek közé tartozott a szén- és mészégetés, az üveggyártás, valamint az erdőgazdálkodás és a fakitermelés. Az erdőmunkások gyakran szentekhez, különösen a Magyarok Nagyasszonyához, Szűz Máriához fordultak munkájuk sikeréért. A legenda szerint Mária megjelent az erdők között. Hasonló történetek köthetők a Faktor-réti Madonna nevű szakrális helyhez is a Bükk-fennsíkon, Bánkút közelében

A Faktor-réti Madonna szakrális helye kötődik az erdőmunkásokhoz, favágókhoz és szén- és mészégetőkhöz, valamint a fennsíkai állattartókhoz. Az öreg bükkfa oldalán függő Madonna képe régóta a természetjárók kedvelt állomása. A Faktor-réti Madonnáról számos elbeszélés kering, mint sok más szakrális helyszínnel kapcsolatban.

4. *Gilitka-kápolna*



A szentély története

A Szarvaskő várát Bélapátfalvával összekötő régi országút mentén, a Gilitka-forrás közelében található kápolnát eredetileg Baranyi István mikófalvi remete építette, Szent Anna megjelenésének hagyományos helyén. Az 1700-as évek közepén Androvics Miklós, az egri szeminárium rektora barokk stílusban renoválta és nevezte el Szent Anna-kápolnának. A kápolna az 1800-as évek második felében még jó állapotban volt, de 1879-ben tetőszerkezetét felújították.

A kápolna Szent Anna búcsújáró hely volt Bélapátfalva, Szarvaskő, Mikófalva, Balaton, Felnémet és Bükkszentmárton lakosai számára, akik Szent Anna napján zarándokoltak ide, körmenettel az erdei kápolnához. A második világháború során a kápolna megsérült és a búcsújárás szünetelt.

Az utóbbi évtizedekben a kápolna és környezetének állapota jelentősen leromlott. Az építészmérnök Csuhány Béla kezdeményezésére és Seregély István egri érsek támogatásával 2004-ben helyreállítási munkák indultak, amelyek 2007-re zárultak a külső területrendezéssel együtt. Így 2007. július 29-én, Szent Anna búcsú alkalmával a kápolnát újra felszentelték.