

Felkeresendő kereszttek:

1.	<i>Molnár szikla keresztje</i>	48.1116, 20.6480
2.	<i>Bagolyhegy keresztje</i>	48.0687, 20.6476
3.	<i>Bükkszentlászló keresztje</i>	48.0788, 20.6705
4.	<i>Kis-dél-alja keresztje</i>	48.0724, 20.6339
5.	<i>Ómassa keresztje</i>	48.1103, 20.5327
6.	<i>Bükkszentkereszt keresztje</i>	48.0648, 20.6242
7.	<i>Szinva-forrás keresztje</i>	48.0795, 20.6155
8.	<i>Szent Imre kereszt</i>	48.0695, 20.4301
9.	<i>Miskolctapolca keresztje</i>	48.0607, 20.7461
10.	<i>Limpiászi kereszt</i>	48.0924, 20.6212
11.	<i>Herkó páter keresztje</i>	48.2167, 20.4476
12.	<i>Bélapátfalvi apátság keresztje</i>	48.0495, 20.3641

Egészséges

Életért

Sportegyesület

A BÜKK KERESZTJEI

JELVÉNYSZERZŐ TÚRAMOZGALOM

IGAZOLÓFÜZET



ALAPÍTÓ: EGÉSZSÉGES ÉLETÉRT SPORTEGYESÜLET

ALAPÍTVÁ: 2023.07.11

A BÜKK KERESZTJEI JELVÉNYSZERZŐ TÚRAMOZGALOM

A TÚRAMOZGALOM CÉLJA: Ráirányítja a figyelmet a természet és az ember közötti elválaszthatatlan kapcsolatra. Az ember része a környezetnek, és felelős annak védelméért és megőrzéséért. Ez a tudatosság arra ösztönöz, hogy tiszteletben tartsuk és óvjuk a Bükk-vidék természeti és biológiai sokféleségét.

FELADAT: Az igazolófüzetben felsorolt keresztek felkeresése egyénileg vagy csoportosan, sorrendbeli megkötés nélkül. A túramozgalomnak időbeli korlátozása nincs.

AZ IGAZOLÁS MÓDJA: A leginkább környeztkímélő módon a keresztek környezetében erre a jelvénytípusra semmilyen jelzés nem utal.

Felkeresésük igazolására a helyszínen készült olyan fényképeket fogadunk el a füzet megfelelő helyére beragasztva, amelyen a túrázó és a kereszt is felismerhető. Az összehasonlíthatóság alapját képező fényképet kérjük a megjelölt helyre beragasztani.

JUTALOM: A túramozgalom teljesítői a fényképpel ellátott és visszaküldött igazolófüzet alapján önköltségi ár+postaköltségért KITŰZŐT kapnak.

Az igazolófüzet 1500 HUF/db+postaköltség áron az alábbi elérhetőségeken igényelhető:

Egészséges Életért Sportegyesület

Postacím: 3571 Alsózsolca, Deák Ferenc út 59.

E-mail: hegymenetelo@gmail.com

5. *Szinva-forrás, Limpiászi és Kis-dél-alja keresztje*

Bükkszentkereszt > sárga — > **Kis-dél-alja keresztje** > piros — > **Fehérkőháza** > zöld —, piros — > **Limpiászi-kereszt** > piros — > **Szinva-forrás keresztje** > piros —, kék —, sárga — > **Bükkszentkereszt**

Táv/szintemelkedés: 18km/500m

6. *Szent Imre kereszt*

Szilvásvár > zöld — > **Szalajka-völgy** > zöld Ω > **Istállóskői-barlang** > zöld ▲ > **Szent Imre kereszt** > zöld ▲, zöld — > **Kopasz-rét** > kék +, piros — > **Szalajka-völgy** > zöld — > **Szilvásvár**

Táv/szintemelkedés: 19km/700m

7. *Miskolctapolca, Bükkszentlászló és Bagolyhegy keresztje*

Miskolctapolca > piros — > **Szederbokor** > piros — > **Bagolyhegy keresztje** > sárga + > **Bükkszentlászló** > műút > **Széchenyi-emplékfa** > piros —, piros + > **Kékmező** > sárga — > **Miskolctapolca keresztje**

Táv/szintemelkedés: 26km/700m

8. *Herkó páter keresztje*

Dédestapolcsány (sorompó) > kék —, kék L > **Dede vár** > kék L, kék ▲ > **Kalica-tető** > kék ▲ > **Herkó páter keresztje** > kék ▲, kék — > **Három-kő-bérc** > kék —, kék ■ > **Uppony** > kék — > **Dédestapolcsány (sorompó)**

Táv/szintemelkedés: 20km/400m

9. *Bélapátfalvi Ciszterci Apátság keresztje*

Szarvaskő > kék / > **Szarvaskő vár** > kék — > **Gilitka kápolna** > kék — > **Bélapátfalvi Ciszterci Apátság keresztje** > kék / > **Bél-kő** > sárga ▲, zöld — > **Kerek-hegyi visszafordító** > zöld — > **Galya nyereg** > zöld — > **Homonna tisztás** > zöld — > **Szarvaskő**

Táv/szintemelkedés: 25km/900m

Javaslatok túraútvonalakra

1. Molnár szikla keresztje

Herman O. Emlékpark > zöld — > **Gulicska** > zöld —, zöld ▲ > **Fehérkő-lápa** > zöld ▲, zöld — > **Lillafüred** > piros —, zöld —> **Hámori-tó** > zöld — > **Lencsés-nyereg** > piros —, piros + > **Csókási-barlang** > piros + > **Dante-pokla** > piros + > **Forrás-völgy** > piros + > **Büdös-pest** > piros ■, piros — > **Molnár-szikla keresztje** > piros — > **Herman O. Emlékpark**

Táv/szintemelkedés: 20km/900m

2. Kis-dél-alja, Bükkszentlászló és a Bagolyhegy keresztje

Bükkszentkereszt > sárga — > **Kis-dél-alja keresztje** > piros — > **Szent István-forrás** > piros —, kék L, sárga L > **Bükkszentlászló keresztje** > műút > **Szederbokor** > piros — > **Sűrű-bérc** > piros — > **Bagolyhegy keresztje** > sárga + > **Bükkszentkereszt**

Táv/szintemelkedés: 16km/400m

3. Bükkszentkereszt keresztje

Bükkszentkereszt keresztje > sárga — > **Hollóstenő** > piros —, piros kerékpár > **Bodzás-rét** > piros kerékpár, zöld kerékpár > **Lófő-tisztás** > zöld —, kék —, sárga T > **IV. Béla emlékmű** > kék —, sárga — > **Bükkszentkereszt**

Táv/szintemelkedés: 11km/200m

4. Ómassa keresztje

Garadna LÁEV > sárga ●, sárga + > **Mésztufa vízesés** > sárga +, sárga — > **Ómassa keresztje** > kék — > **Szentlélek** > piros —, kék ▲ > **Nyír-kő** > kék ▲, kék —, piros —, sárga ● > **Meteor forrás** > sárga ●, sárga + > **Ómassa** > kék —, kék kerékpár > **Garadna LÁEV**

Táv/szintemelkedés: 20km/700m

Az Egészséges Életért Sportegyesület

igazolja, hogy

.....
sporttárs, aki

.....
sportegyesület tagja, lakcíme



„A Bükk keresztjei”

jelvénytulajdonos túramozgalom feltételeit teljesítette és ezáltal a kitűzőt jogosan viselheti


A teljesítést sorszám alatt nyilvántartásba vettük.

Abaujlak,

.....
Egészséges Életért Sportegyesület

PH.

1. Molnár szikla keresztje



2. Bagolyhegy keresztje



11. Herkó páter keresztje



12. Bélapátfalvi apátság keresztje




9. Miskolctapolca keresztje



10. Limpiászi kereszt




3. *Bükkszentlászló keresztje*



4. *Kis-dél-alja keresztje*




5. Ómassa keresztje



6. Bükkszentkereszt keresztje



7. Szinva-forrás keresztje



8. Szent Imre kereszt

