

ZÖLDGÖMB SPORT KLUB túrák 2010 évben

Információ: Zöldgömb Sport Klub, Ujj Zoltán. 1037 Bp., Mécsvirág u. 103. Tel, 06-30-201-6765,
zoldgomb@zoldgomb.hu
Honlap: www.zoldgomb.hu

2010-01-16 Téli Gyermekvasút
2010-03-13 Duna - Ipoly menti kerékpártúrák 84K/56K/40K
2010-03-13 Duna menti 35/15
2010-04-04 Himbi-Limbi a Libegő alatt 15 / Libegő 11x (11km)
2010-04-10 Fogasgyermekvasút 30/40MTB / Gyermekvasút 20/20MTB/10/10MTB
2010-04-17 Mátravasút 20/10 / Mátravasút 60K/30K
2010-04-24 Zsuzsi 25/10/30 MTB
2010-04-25 Garadna 20/10/60K/40K
2010-05-01 Börzsöny Terep Ultra futóverseny 45 / Királyrét 30/20/10/50K/25K
2010-05-08 Almamellék 25/10/40K
2010-05-15 Kaszó 20/10/45K
2010-05-22 Csömödér 20 / Csömödér 80K
2010-05-23 Kak 25/25MTB/45K
2010-05-29 Tisza-tó kör Kerékpáros 70K (országúton) / 66K (gáton)
2010-06-05-06 Tusnádfürdő Félmaraton/35/15
2010-06-12 Hortobágy 20/20 kerékpártúra
2010-06-13 Óseberkereső 20 / Bükk-fennsík 40K
2010-06-24-27 Balaton Kör (60+60+55+60) / Félkör / Harmadkör (Gyalogos) /
Kerékpártúra (200km) / Kerékpártúra (57+33+51+59)
2010-07-17-18 Fertő-tó kör (kerékpáros) egynapos / kétnapos
2010-07-24 Királyháza 30/20 / 60K/20K
2010-08-20 Kécskei kör gyalogtúra 20/ kerékpártúra 70K
2010-08-21 Kőkapu 20 / Hegyköz 40K
2010-08-22 Tárkány 20/10/60K
2010-08-28 Szobi Szuszogós gyalogtúra 20 / Börzsöny Kör 100K/Nagyirtás 50K/Dunaparti 25K
2010-08-29 Bugaci Betyártúra 25/25MTB
2010-09-04 Csiszta 30/20 / Nagy-Berek kör kerékpártúra 80K
2010-09-12 Nyírvidék 20 / A Nyírségi Kisvasút nyomában 55K
2010-09-18 Gemenc 30/20/10/ Gemenc kör kerékpártúra 55K
2010-10-09 Széchenyi 15/40K
2010-10-10 Zalakaros 25/10/Kis-Balaton kör 70K/35K

LEGYÉL A MAGYARORSZÁGI KISVASUTAK ÖRÖKÖS GYALOGTÚRÁZÓJA / KERÉKPÁRTÚRÁZÓJA!

A CÍM MIND A 20 KISVASÚTNÁL TELJESÍTETT GYALOGTÚRA / KERÉKPÁRTÚRA ESETÉN NYERHETŐ EL.

DÍJA: Egyedi érem és oklevél

Részteljesítési lehetőség:

1. A dunántúli kisvasutak gyalogtúrázója / kerékpártúrázója (8 helyszín)
2. Kelet-Magyarországi kisvasutak gyalogtúrázója / kerékpártúrázója (12 helyszín)

Díjazás: kitűző és oklevél

AZ ÖRÖKÖS CÍM ELNYERÉSÉHEZ SZÜKSÉGES TELJESÍTÉSEKET IDŐHATÁR NEM KORLÁTOZZA.

AZ ÖRÖKÖS CÍM ELNYERÉSÉHEZ AZ EDDIGI TELJESÍTÉSEK IS BESZÁMÍTHATÓK.

TÚRAFILOZÓFIA A ZÖLDGÖMB SPORT KLUB TÚRÁINAK SZELLEMISSÉGE

A természetjárás az ember legtermészetesebb tevékenységei közé tartozik. A természetjárás egyidős az emberiséggel. Az őskori ember még élelemszerzési céllal járta a természetet, a mai ember fő célja a sport, a kikapcsolódás, a pihenés.

1. A teljesítménytúrázás, mint a természetjárás egyik ága, a felkészült, sportosabb életvitelű túrázók tevékenysége. Amikor egy túrázó egy teljesítménytúrára jelentkezik, akkor tisztában van azzal, hogy a túra teljesítéséhez magasabb szintű szellemi és fizikai erőfeszítésre van szükség, mint egy kötetlen kirándulás esetén.

A Zöldgömb Sport Klub túráinak célja ennek a szellemi és fizikai erőfeszítésnek az elősegítése.

A **szellemi erőfeszítés**, a helyes útvonal és az ellenőrző pontok megtalálása éppen olyan fontos, mint a **fizikai erőfeszítés**, azaz a túratáv teljesítése. Ezért túráinkon az általunk megadott információk **csak annyi ismeretet tartalmaznak**, amennyi a túra teljesítéséhez feltétlenül szükséges, de még nem teszik szükségtelenné a túrázók szellemi erőfeszítéseit.

Úgy gondoljuk, hogy a teljesítmény értékét jelentős mértékben a fizikai és szellemi erőfeszítés nagysága határozza meg. Ennek az erőfeszítésnek a létrehozásához szeretnénk túráinkkal is hozzájárulni.

2. A Zöldgömb Sport Klub kiemelt figyelmet fordít a **környezet védelmére**. Túráink szervezésénél és rendezésekor minden tevékenységünknek a környezet megóvásának szándéka jelenti az alapját. Valamennyi résztvevőnktől elvárjuk, hogy **óvja a természetes és az épített környezet értékeit**, és ne hagyjon hulladékot maga után!

ZÖLDGÖMB SPORT KLUB

Új túra!

📍 Zöldgömb Sport Klub, Ujj Zoltán

✉ 1037 Budapest, Mécsvirág u. 103.

☎ (30) 201-6765

e-mail: zoldgomb@zoldgomb.hu www.zoldgomb.hu

TÉLI GYERMEKVASÚT 20 1 január 16. 🏔️☀️

Széchenyi-hegy 🏔️ Normafa 🏔️ Makkosmária 🏔️ Szépjuhász né 🏔️ Nagy-Hárs-hegyi körút (1 kör) 🏔️ Szépjuhász né 🏔️ János-hegy 🏔️ Z háromszög 🏔️ Pozsonyi-hegy 🏔️
Tündér-szikla 🏔️ Disznófó 🏔️ Normafa 🏔️ Széchenyi-hegy

➤ 🏔️ Széchenyi-hegy, Gyermekvasút vá.

🕒 8.00-11.00 óra 🏠 600 Ft/fő 📏 19,2 km ⚡ 320 m ⌚ 7 óra 🕒 38



Az Előzd meg a kisvasutat versenysorozat 0. eseménye.

Frissítés: Tea, édes és sós keksz, szőlőcukor, zsíros kenyér. Díjazás: Oklevél, emléklap, kítűző.

Napnyugta: 16:21 órakor, elemlámpa a menetidőtől függően szükséges lehet!

Kedvezmények: Legalább 3 fős családokból 1 fő ingyen indulhat! Legalább 10 fős csoportok számára 20%! A legtöbb résztvevőt (diák, tanár, szülő, stb.) mozgósító iskola testnevelője emblémázott pólót kap.

Térkép: a Budai-hegység turistatérképe. (A túra nem számolható el a Budapest Kupába.)

Zöldgömb Sport Klub, Ujj Zoltán


✉ 1037 Budapest, Mécsvirág u. 103.

☎ (30) 201-6765

e-mail: zoldgomb@zoldgomb.hu www.zoldgomb.hu

DUNA MENTI 35 13 *március 13.*



Vác  Naszály  Török-rét  Katalinpuszta  Naszály  Vác

➤  Vác, Piarista Gimnázium tornaterme

🕒 8.00-9.00 óra 🕒 600 Ft/fő 📏 34,3 km ⚠ 950 m ⌚ 9 óra ○ 70,5



DUNA MENTI 15 5 *március 13.*

Vác  Naszály  Vác

➤  Vác, Piarista Gimnázium tornaterme


🕒 8.00-10.00 óra 🕒 600 Ft/fő 📏 17,9 km ⚠ 450 m ⌚ 5 óra ○ 36



Gyalogos távokhoz: Legalább 3 fős családból 1 fő ingyen indulhat. Legalább 10 fős csoportok számára 20% kedvezmény a nevezési díjból. A legtöbb résztvevőt mozgósító iskola testnevelője emblémázott pólót kap. Térkép: a Cserhát turisztatérképe (Cartographia) vagy Naszály (1:20000, kiadó: Vác város önkormányzata, 2007.) Frissítés a célban.

DUNA MENTI 56 5 *március 13.*

Párkány (Sturovo)  Garamkövesd  Szalka  Letkés  Szob  Vác

➤ Párkány (Sturovo), Városháza parkoló  Vác, Piarista Gimnázium tornaterme


🕒 10.30 óra 🕒 600 Ft/fő 📏 54,8 km ⚠ 100 m ⌚ 3 óra ○ 29



Térkép: a Dunakanyar turisztatérképe.

DUNA-IPOLY MENTI 84 4 *március 13.*

Vác  Verőce  Nagymaros  Szob  Letkés  Szob  Nagymaros  Verőce  Vác





➤  Vác, Piarista Gimnázium tornaterme


🕒 9.00-11.00 óra 🕒 600 Ft/fő 📏 83 km ⚠ 100 m ⌚ 5 óra ○ 43,5



Térkép: a Börzsöny turisztatérképe, a Pilis és a Visegrádi-hegység turisztatérképe.

DUNA MENTI 40 14 *március 13.*

Vác  Verőce  Nagymaros  Verőce  Vác

➤  Vác, Piarista Gimnázium tornaterme

🕒 8.00-11.00 óra 🕒 600 Ft/fő 📏 36,1 km ⚠ 50 m ⌚ 4 óra ○ 20



Térkép: a Dunakanyar turisztatérképe.

Minden távhoz: Térképes itiner letölthető. A Duna menti Zöldsport fesztivál része: futóverseny, gyalogtúra, kerékpár, triatlon, görkorcsolya.

Zöldgömb Sport Klub, Ujj Zoltán




✉ 1037 Budapest, Mécsvirág u. 103.


☎ (30) 201-6765

e-mail: zoldgomb@zoldgomb.hu www.zoldgomb.hu

HIMBI-LIMBI A LIBEGŐ ALATT 7 április 4. (vasárnap)

Zugliget  Hunyad-órom  Zugliget  Pozsonyi-hegy  Tündér-szikla  Normafa 

Libegő felső állomása  Libegő alsó állomása  Libegő felső állomása 

János-hegy  Libegő felső állomása

► Zugliget, Libegő alsó állomása  János-hegy, Libegő felső állomása

⌚ 8.30-10.00 óra ⌚ 600 Ft/fő □ 12,6 km △ 820 m ⌚ 6 óra ○ 35,5



LIBEGŐ 11-SZER 2 április 4. (vasárnap)

A Libegő alsó állomása és a Libegő felső állomása közötti távot 6-szor felfelé, és 5-ször lefelé kell teljesíteni.

► Zugliget, Libegő alsó állomása  János-hegy, Libegő felső állomása


⌚ 10.00 óra ⌚ 600 Ft/fő □ 11 km △ 1572 m ⌚ 6 óra ○ 48




Az első szakasz 1-3. női ill. férfi helyezetteinek érem díjazás. Az első szakasz egyben verseny is!

Mindkét távhoz: Legalább 3 fős családból 1 fő ingyen indulhat. Legalább 10 fős csoportok számára 20% kedvezmény a nevezési díjból. A legtöbb résztvevőt mozgósító iskola testnevelője emblémázott pólót kap. Frissítés a célban. Térképes itiner letölthető. Térkép: a Budai-hegység turistatérképe. A Budapest Kupa része.

Zöldgömb Sport Klub, Ujj Zoltán

 1037 Budapest, Mécsvirág u. 103.

 (30) 201-6765

e-mail: zoldgomb@zoldgomb.hu www.zoldgomb.hu



MÁTRAVASÚT 20 8április 17.

Gyöngyös  Sár-hegy  Mátrafüred  Mátraháza  Mátrafüred

▶ Gyöngyös, kisvasút végállomás  Mátrafüred, kisvasút végállomás

⌚ 8.00-10.00 óra ⌚ 600 Ft/fő □ 20,4 km △ 870 m ⌚ 6 óra ○ 48

MÁTRAVASÚT 10 3április 17.

Gyöngyös  Sár-hegy  Mátrafüred

▶ Gyöngyös, kisvasút végállomás  Mátrafüred, kisvasút végállomás

⌚ 8.00-10.00 óra ⌚ 600 Ft/fő □ 9,7 km △ 500 m ⌚ 3 óra ○ 24,5

MÁTRAVASÚT 30K 5április 17.

Gyöngyös  Mátrafüred  Mátraháza  Mátrafüred  Gyöngyös

▶  Gyöngyös, kisvasút végállomás

⌚ 8.00-11.00 óra ⌚ 600 Ft/fő □ 29,4 km △ 600 m ⌚ 3 óra ○ 22


































MÁTRAVASÚT 60K 2április 17.

Gyöngyös  Mátrafüred  Mátraháza  Mátraszentimre  Mátraháza  Mátrafüred  Gyöngyös

▶  Gyöngyös, kisvasút végállomás

⌚ 8.00-11.00 óra ⌚ 600 Ft/fő □ 61,8 km △ 1100 m ⌚ 4 óra ○ 43

Minden távhoz:

                                 Térkép: a Mátra turistatérképe. Legalább 3 fős családból 1 fő ingyen indulhat. Legalább 10 fős csoportok számára 20% kedvezmény a nevezési díjból. A legtöbb résztvevőt mozgósító iskola testnevelője emblémázott pólót kap. Frissítés: Üdítőital és zsíros kenyér Gyöngyösön. A gyöngyösi túrákon, mindenkinek, aki érinti Mátraházát, a mátraházi autóparkoló palacsintázójában lesz az ellenőrző pont, ahol 1db ingyen palacsinta jár. Térképes itiner letölthető. Az **Előzd meg a kisvasutat** versenysorozat 2. eseménye.

Zöldgömb Sport Klub, Ujj Zoltán


✉ 1037 Budapest, Mécsvirág u. 103.

☎ (30) 201-6765

e-mail: zoldgomb@zoldgomb.hu www.zoldgomb.hu

ZSUZSI 25 9április 24.

Fancsika  Látó-hegy  Halápi csárda  Sámsoni út  Hármashegyfalja



▶ Nevezés: Debrecen, kisvasút-végállomás, Faraktár u. (Rajt: Fancsika)  Hármashegyfalja, kisvasút végállomás


⌚ 8.00-8.30 óra ⌚ 600 Ft/fő □ 22,1 km △ 20 m ⌚ 6 óra ○ 33,5



Rajt: 8.30. A résztvevők a 8:30 órakor induló kisvasúttal tudnak eljutni Fancsika állomásra, ahonnan a túra ténylegesen kezdődik.

ZSUZSI 10 5április 24.

Hármashegyfalja  Halápi csárda  Hármashegyfalja





▶  Hármashegyfalja, kisvasút végállomás (mögötti rét, a színpad mellett)


⌚ 9.30-12.00 óra ⌚ 600 Ft/fő □ 12,9 km △ 20 m ⌚ 3 óra ○ 20



A résztvevők a 8:30 vagy 10:30 órakor induló kisvonattal juthatnak el Hármashegyfalja állomásra.

ZSUZSI 30MTB 10április 24.

Debrecen, kisvasút vá.  Fancsika  Látó-hegy  Haláp  Hármashegyfalja kisvasút vá.

▶ Debrecen, kisvasút végállomás (Faraktár u.)  Hármashegyfalja, kisvasút vá.

⌚ 8.00-11.00 óra ⌚ 600 Ft/fő □ 26 km △ 20 m ⌚ 5 óra ○ 27

Kerékpáros versenyszámok:

1. Kerékpártúra - 30 km - Faraktár u. - Vámspércsi út - Fancsika - Látó-hegy - Haláp - Hármashegyfalja
2. Kerékpárverseny - 17 km -- Faraktár u. - Vámspércsi út - Panoráma út - Erdészlak állomás, majd a kisvasúttal nagyjából párhuzamos, kiszalagozott földúton a célig. Rajt: 11.00. (a rajt időpontja a Kisvasúti Nap programjától függően csúszhat.) Cél: Hármashegyfalja, Zsuzsi vasút végállomása
2. Kerékpártúra otthonról, a saját település iskolái elől, mindenki által szabadon megválasztott úton Hármashegyfaljára, 10:00 - 14:00. (csak Debrecenen kívüli iskolák számára)



Minden távhoz: Legalább 3 fős családból 1 fő ingyen indulhat. Legalább 10 fős csoportok számára 20% kedvezmény a nevezési díjból. A legtöbb résztvevőt mozgósító iskola testnevelője emblémázott pólót kap. Frissítés a célban. Térképes itiner letölthető. Az **Előzd meg a kisvasutat** versenysorozat 3. eseménye. Térkép: Debrecen és környéke turistatérképe.

Zöldgömb Sport Klub, Ujj Zoltán


✉ 1037 Budapest, Mécsvirág u. 103.






☎ (30) 201-6765

e-mail: zoldgomb@zoldgomb.hu www.zoldgomb.hu

GARADNA 20 7április 25. (vasárnap)

Miskolc, Kilián  Lillafüred  Garadna






► Miskolc, Kilián, kisvasút végállomás  Garadna, kisvasút végállomás

⌚ 8.00-10.00 óra  600 Ft/fő  21,2 km  910 m  6 óra  50

GARADNA 10 5április 25. (vasárnap)

Lillafüred  Garadna

► Lillafüred, kisvasút állomás  Garadna, kisvasút végállomás






⌚ 10.00-11.30 óra  600 Ft/fő  8,8 km  420 m  3 óra  21.5

Nevezés Miskolc, Kilián kisvasút végállomásnál, ahonnan kisvasúttal vagy autóbusszal lehet eljutni a rajthelyre.

GARADNA 60K 3április 25. (vasárnap)

Miskolc, Kilián  Bükkszentkereszt  Lillafüred  Bánkút  Garadna






► Miskolc, Kilián kisvasút végállomás  Miskolc, Garadna kisvasút végállomás

⌚ 8.00-10.00 óra  600 Ft/fő  56,6 km  1440 m  5 óra  42

GARADNA 40K 6április 25. (vasárnap)

Miskolc, Kilián  Lillafüred  Bánkút  Garadna

► Miskolc, Kilián kisvasút végállomás  Miskolc, Garadna kisvasút végállomás

⌚ 8.00-10.00 óra  600 Ft/fő  39,1 km  960 m  4 óra  29

Minden távhoz:



Térkép: a Bükk (észak) turistatérképe. Legalább 3 fős családból 1 fő ingyen indulhat. Legalább 10 fős csoportok számára 20% kedvezmény a nevezési díjból. A legtöbb résztvevőt mozgósító iskola testnevelője emblémázott pólót kap. Frissítés a célban. Térképes itiner letölthető. Az **Előzd meg a kisvasutat** versenysorozat 4. eseménye.







Zöldgömb Sport Klub, Ujj Zoltán


✉ 1037 Budapest, Mécsvirág u. 103.






☎ (30) 201-6765

e-mail: zoldgomb@zoldgomb.hu www.zoldgomb.hu

KIRÁLYRÉT 30 8 május 1.



Kismaros  Verőce  Magyarkút  Királyrét  Kisinóc  Kóspallag  Kismaros






▶  Kismaros, kisvasút végállomás

⌚ 8.00-9.30 óra  600 Ft/fő  30,2 km  380 m  8 óra  53





KIRÁLYRÉT 15 5 május 1.




Kismaros  Verőce  Magyarkút  Királyrét


▶  Kismaros, kisvasút végállomás  Királyrét, kisvasút végállomás






⌚ 8.00-11.00 óra  600 Ft/fő  14,7 km  220 m  4 óra  26,5

KIRÁLYRÉT 50K 5 május 1.




Kismaros  Királyrét  Deszkametsző-völgy  Kóspallag  Márianosztra

Szob  Zebegény  Nagymaros  Kismaros






▶  Kismaros, kisvasút végállomás

⌚ 8.00-10.00 óra  600 Ft/fő  52,1 km  400 m  6 óra  30










KIRÁLYRÉT 30K 7 május 1.


Kismaros  Szokolya  Királyrét  Deszkametsző-völgy  Kóspallag  Kismaros






▶  Kismaros, kisvasút végállomás

⌚ 8.00-10.00 óra  600 Ft/fő  30,7 km  320 m  3:30 óra  -

BÖRZSÖNY TEREPFUTÓVERSENY 45 4 május 1.

Kismaros  Verőce  Magyarkút  Szokolya  Királyrét  Nagy-Hideg-hegy  Királyrét  Kisinóc  Kóspallag  Kismaros

▶  Kismaros, kisvasút végállomás

⌚ 8.00 óra  2000 Ft/fő  45,1 km  980 m  8 óra  89,5

A IV. Börzsöny Terep Ultra Futóverseny a Terep Ultra Kupa sorozat része. Nevezés: Kismaros, kisvasút végállomása, 7.00. - 8.00. (A nagyvasút állomása mellett) Nevezési díj: 2000 Ft (pólóval 2700 Ft) Frissítés: édes és sós keksz, szőlőcukor, mazsola, banán, víz, izotóniás ital. Csomagmegőrzés. Díjazás: Érem, oklevél, emléklap, kitűző, ajándék. A táv és szint a turistautak.hu (digitális) térképéről mérve. Térképes itiner letölthető.

Minden távhoz:



Térkép: a Börzsöny turistatérképe. Legalább 3 fős családból 1 fő ingyen indulhat. Legalább 10 fős csoportok számára 20% kedvezmény a nevezési díjból. A legtöbb résztvevőt mozgósító iskola testnevelője emblémázott pólót kap. Frissítés a célban. Térképes itiner letölthető. Az Előzd meg a kisvasutat versenysorozat 5. eseménye.




Zöldgömb Sport Klub, Ujj Zoltán

✉ 1037 Budapest, Mécsvirág u. 103.

☎ (30) 201-6765

e-mail: zoldgomb@zoldgomb.hu www.zoldgomb.hu

ALMAMELLÉK 25 12 *május 8.*

Szigetvár  Almáskeresztúr  Ibafa  Almamellék

▶ Szigetvár, vasútállomás  Almamellék, kisvasút végállomás

🕒 7.30-10.00 óra 🕒 600 Ft/fő 📏 23,4 km ⚡ 180 m ⌚ 6 óra 🕒 38,5







ALMAMELLÉK 10 8 *május 8.*

Almamellék  Sasrét  Almamellék

▶  Almamellék, kisvasút végállomás

🕒 9.00-11.00 óra 🕒 600 Ft/fő 📏 11,2 km ⚡ 100 m ⌚ 3 óra 🕒 -

ALMAMELLÉK 40K 4 *május 8.*

Szigetvár  Almáskeresztúr  Szentlászló  Almamellék  Ibafa  Horváthertelend  Almamellék

▶ Szigetvár, vasútállomás  Almamellék, kisvasút végállomás


🕒 7.30-10.00 óra 🕒 600 Ft/fő 📏 43,8 km ⚡ 50 m ⌚ 4 óra 🕒 21


Minden távhoz:



Térkép: a Zselic turisztatérképe. Legalább 3 fős családból 1 fő ingyen indulhat. Legalább 10 fős csoportok számára 20% kedvezmény a nevezési díjból. A legtöbb résztvevőt mozgósító iskola testnevelője emblémázott pólót kap. Frissítés a célban. Térképes itiner letölthető. Az **Előzd meg a kisvasutat** versenysorozat 6. eseménye.

Zöldgömb Sport Klub, Ujj Zoltán


 1037 Budapest, Mécsvirág u. 103.







 (30) 201-6765

e-mail: zoldgomb@zoldgomb.hu www.zoldgomb.hu



KASZÓ 20 7május 15.

Szenta  Kiszásút útvonala mentén  kék kerékpáros körút - 9km  Kaszó




► Szenta, kisvasút végállomás  Kaszó, kisvasút végállomás

 8.00-10.00 óra  600 Ft/fő  16,3 km  30 m  5 óra  25

KASZÓ 10 4május 15.

Kaszó  kék kerékpáros körút - 9 km  Kaszó


►  Kaszó, kisvasút végállomás







 9.00-11.00 óra  600 Ft/fő  9 km  10 m  3 óra  -

Szentán 8-tól 10-ig, vagy Kaszón 9-től 11-ig kell a 10km-es távra nevezni.

KASZÓ 45 6május 15.

Szenta  Iharosberény  Somogyszob  Kaszó

► Szenta, kisvasút végállomás  Kaszó, kisvasút végállomás

 8.00-10.00 óra  600 Ft/fő  45 km  50 m  4 óra  23

Minden távhoz:



Térkép: Észak-Somogy turisztatérképe. Legalább 3 fős családból 1 fő ingyen indulhat. Legalább 10 fős csoportok számára 20% kedvezmény a nevezési díjból. A legtöbb résztvevőt mozgósító iskola testnevelője emblémázott pólót kap. Frissítés a célban. Csomagszállítás és csomagmegőrzés Kaszón. Térképes itiner letölthető. Az **Előzd meg a kisvasutat** versenysorozat 7. eseménye. Versenyszámok: Futás, kerékpár, görkori, gyalogtúra.

Zöldgömb Sport Klub, Ujj Zoltán


✉ 1037 Budapest, Mécsvirág u. 103.






☎ (30) 201-6765

e-mail: zoldgomb@zoldgomb.hu www.zoldgomb.hu


















CSÖMÖDÉR 20 6 május 22.


Lenti  Mumor  Lentiszombathely  Máhomfa  Kerkateskánd  Szécsisziget  Páka  Csömödér






► Lenti, kisvasút végállomás  Csömödér, kisvasút állomás

⌚ 8.00-9.30 óra  600 Ft/fő  20 km  180 m  5 óra  33,5

CSÖMÖDÉR 80K 6 május 22.

Lenti  Lentiszombathely  Iklódbördöce  Csömödér  Kissziget  Gutorfölsé  Tófej  Söjtör  Pusztaszentlászló  Pusztamagyaród  Szentlisló  Bánokszentgyörgy  Bázakerettye  Lisperzentadorján  Kányavár  Döme-fölsé  Páka  Csömödér

► Lenti, kisvasút végállomás  Csömödér, kisvasút állomás


⌚ 8.00-9.30 óra  600 Ft/fő  80,1 km  400 m  6 óra  44


Minden távhoz:



Térkép: Dél-Zala turisztatérképe. Legalább 3 fős családból 1 fő ingyen indulhat. Legalább 10 fős csoportok számára 20% kedvezmény a nevezési díjból. A legtöbb résztvevőt mozgósító iskola testnevelője emblémázott pólót kap. Frissítés a célban. Térképes itiner letölthető. Az Előzd meg a kisvasutat versenysorozat 8. eseménye. Versenyszámok: Futás, kerékpár, görkori, gyalogtúra.

Zöldgömb Sport Klub, Ujj Zoltán


 1037 Budapest, Mécsvirág u. 103.







 (30) 201-6765







e-mail: zoldgomb@zoldgomb.hu www.zoldgomb.hu

KAK 25/25MTB 9 május 23. (vasárnap)

Mesztegyő  Libickozma  Háromház  Felsőkak  Mésztegyő







▶  Mésztegyő, kisvasút végállomás


 8.00-10.00 óra  600 Ft/fő  23,1 km  30 m  6 óra  38.5







 11.00 óra  1000 Ft/fő  23,1 km  30 m  6 óra  -

MTB távhoz: Nevezés: a rajt helyszínén 8.00-tól 11.00-ig. Nevezési díj: 1000 Ft (pólóval 1600 Ft). Kategóriák: 14 év alatt, 14 év fölött. Díjazás: A kategóriák 1.-3. helyezettjei éremdíjazásban részesülnek. A kerékpáros útvonal homokos, földes terepen vezet!

KAK 45K 4 május 23. (vasárnap)

Mesztegyő  Szenyér  Tapsony  Nagyszakácsi  Marcali  Kelevíz  Mésztegyő

▶  Mésztegyő, kisvasút végállomás

 8.00-11.00 óra  600 Ft/fő  45 km  150 m  4 óra  29

Minden távhoz:



Térkép: Észak-Somogy Ökoturisztikai Térképe (1:50000, 2005., Messzelató Természetvédelmi

Egyesület). Legalább 3 fős családból 1 fő ingyen indulhat. Legalább 10 fős csoportok számára 20% kedvezmény a nevezési díjból. A legtöbb résztvevőt mozgósító iskola testnevelője emblémázott pólót kap. Frissítés a célban. A vízvételi lehetőségek útközben szerények! Térképes itiner letölthető. Az **Előzd meg a kisvasutat** versenysorozat 9. eseménye. Versenyszámok: Futás, kerékpár, gyalogtúra.

Zöldgömb Sport Klub, Ujj Zoltán


✉ 1037 Budapest, Mécsvirág u. 103.


☎ (30) 201-6765


e-mail: zoldgomb@zoldgomb.hu www.zoldgomb.hu

TISZA-TÓ KÖR 70K/66K 13 május 29.

hosszútáv országúton: Tiszafüred ~~↳~~ Tiszaszőlős ~~↳~~ Tiszaderzs ~~↳~~ Abádszalók ~~↳~~ Kisköre ~~↳~~ Tiszanána ~~↳~~ Sarud ~~↳~~ Újlőrincfalva ~~↳~~ Poroszló ~~↳~~ Tiszafüred
rövidtáv gáton: a közös ellenőrzőpontok érintésével

▶  Tiszafüred, Halas tér (a szabadstrandnál)

 ⌚ 9.30 óra ⌚ 600 Ft/fő □ 72,3 km △ 0 m ⌚ 6 óra ○ 36

 ⌚ 9.30 óra ⌚ 600 Ft/fő □ 66 km △ 0 m ⌚ 6 óra ○ 33





Térkép: Tisza-tó turistatérképe. Díjazás: emblémázott póló, akkor a nevezési díj 1200 Ft/fő. Nevezés 8.00-9.30. Legalább 10 fős

csoportok számára 20% kedvezmény a nevezési díjból. A legtöbb résztvevőt mozgósító iskola testnevelője emblémázott pólót kap.


Frissítés: üdítő és édesség két ponton és a célban. Térképes itiner letölthető. Versenyszámok: Szupermaraton, futóversenyek, kerékpár, görkorcsolya.

Zöldgömb Sport Klub, Ujj Zoltán


 1037 Budapest, Mécsvirág u. 103.


 (30) 201-6765





e-mail: zoldgomb@zoldgomb.hu www.zoldgomb.hu

 www.tusnadmarathon.ro














TUSNÁDFÜRDŐ FÉLMARATON ÉS VÁLTÓ 2 június 5.

Tusnádfürdő  Szent Anna-tó (útvonal kialakítás alatt)

▶  Tusnádfürdő, Olt utca, Millenniumi park

⌚ 10.00 óra  1000 Ft/fő  29 km  850 m  8 óra  60,5

TUSNÁDFÜRDŐ 35 2 június 6.







Tusnádfürdő  piros + jelzés  Szent Anna turistaház (Mohos tőzezláp)  kék + jelzés  piros + jelzés  Bálványos vár romja  tovább a piros + jelzésen Bálványosig  onnan a sárga + jelzésen a Hotel Best Westernig  Itt jobbra a kék pontot követve a Büdös-hegyi körúton  a Büdös-barlanghoz  Körút vége a szállónál, innen tovább a sárga + en  a Szent Anna turistaházig  kék + turistajelzésen  Csiki Határ fogadóhoz Olt folyó völgye Tusnádfürdő

▶ Tusnádfürdő, Olt utca, Millenniumi park


 Szent Anna-tó






⌚ 8.00-10.00 óra  1000 Ft/fő  35 km  850 m  9 óra  69,5

TUSNÁDFÜRDŐ 15 2 június 6.

Tusnádfürdő  piros + jelzés  Szent Anna turistaház (Mohos tőzezláp)  kék + jelzés  Csiki Határ fogadó  Olt folyó völgye  Tusnádfürdő

▶ Tusnádfürdő, Olt utca, Millenniumi park

 Szent Anna-tó

⌚ 8.00-10.00 óra  1000 Ft/fő  35 km  850 m  9 óra  69,5



Minden távhoz: Térkép: A Szent Anna-tó környékének turistatérképe. Csomagmegőrzés. Díjazás: Oklevél, emléklap, kítűző. Nevezési díj: 1000 Ft vagy 15 RON. Kedvezmények: Legalább 3 fős családokból 1 fő ingyen indulhat! Legalább 10 fős csoportok számára 20%! A legtöbb résztvevőt (diák, tanár, szülő, stb.) mozgósító iskola testnevelője emblémázott pólót kap.

Részletek a túra honlapján: www.tusnadmarathon.ro (Versenykiírások, útvonal, letölthető térkép, nevezés, nevezettek, látnivalók, szállás, megközelítés, kapcsolat)

Zöldgömb Sport Klub, Ujj Zoltán

✉ 1037 Budapest, Mécsvirág u. 103.

☎ (30) 201-6765

e-mail: zoldgomb@zoldgomb.hu www.zoldgomb.hu

HORTOBÁGY 20/20MTB 2 június 12.

Útvonal Hortobágyon.

▶  Hortobágy, kisvasút végállomás

🕒 8.00-10.00 óra 🏷️ 600 Ft/fő 📏 18,7 km ⚠️ 10 m ⌚ 6 óra 🌞 32 🚴 20



A Hortobágyi Öreg-tavi Kisvasút megközelítéséhez a 33-as főút 67-es kilométerénél Hortobágy-Halastó település irányába kell lefordulni. Vonattal a Debrecen-Füzesabony vonalon Hortobágy-Halastó megállónál. Legalább 3 fős családból 1 fő ingyen indulhat. Legalább 10 fős csoportok számára 20% kedvezmény a nevezési díjból. A legtöbb résztvevőt mozgósító iskola testnevelője emblémázott pólót kap. Frissítés a célban. Térképes itiner letölthető. Az **Előzd meg a kisvasutat** versenysorozat 10. eseménye. Versenyszámok: Futás, kerékpár, gyalogtúra.




Zöldgömb Sport Klub, Ujj Zoltán


✉ 1037 Budapest, Mécsvirág u. 103.

☎ (30) 201-6765

e-mail: zoldgomb@zoldgomb.hu www.zoldgomb.hu



ŐSEMBERKERESŐ 20 7 június 13. (vasárnap)


Szilvásvár  Ősember barlang  Istállóskő  Szilvásvár

▶  Szilvásvár, kisvasút végállomás

⌚ 8.00-10.00 óra ⌚ 600 Ft/fő □ 15,7 km △ 670 m ⌚ 5 óra ○ 37


BÜKK-FENNSÍK 40K 5 június 13. (vasárnap)

Szilvásvár  Bánkút  Szilvásvár

▶  Szilvásvár, kisvasút végállomás

⌚ 8.00-11.00 óra ⌚ 600 Ft/fő □ 41,4 km △ 750 m ⌚ 4 óra ○ 28

A kerékpártúra a saját település - Szilvásvár - saját település útvonalon is teljesíthető, azzal a feltétellel, hogy az indulás helyét és időpontját igazolni kell!

Minden távhoz:        Térkép: a Bükk (észak) turistatérképe. Legalább 3 fős családból 1 fő ingyen indulhat.

Legalább 10 fős csoportok számára 20% kedvezmény a nevezési díjból. A legtöbb résztvevőt mozgósító iskola testnevelője emblémázott pólót kap. Frissítés a célban. Térképes itiner letölthető. Az **Előzd meg a kisvasutat** versenysorozat 11. eseménye. Versenyszámok: Futás, kerékpár, gyalogtúra.

Zöldgömb Sport Klub, Ujj Zoltán

1037 Budapest, Mécsvirág u. 103.

(30) 201-6765

e-mail: zoldgomb@zoldgomb.hu www.zoldgomb.hu

BALATON KÖR 12 június 24-27. (csütörtök-vasárnap)

1. nap: 58,5 km, Δ 755 m, 15 óra: RAJT, Balatonaliga, Club Aliga Mészöly Géza-forrás Balatonszabadi-Sóstó vá. Siófok-Szabadi fürdőtelep B.szabadi-Fokszabadi vasúti híd a Sió fölött 1.EP, Balatonkiliti Papkutapuszta Töreki, kocma 2.EP, Balatonendréd, kocma Gyugyi-patak hídja Gyugypuszta, GSM torony 3.EP, Kereki, Y-büfé Amáliapuszta, parkoló Nezde, szoborpark Nezde Szőlád Teleki, útkanyar Mészkeneme-tető Látrányi-erdő Rádpuszta, Árpád-kori templomról CÉL, Látrány, Művelődési Ház (szállás is ugyanitt)

2. nap: 59 km, Δ 290 m, 15 óra: RAJT, Látrány, Művelődési Ház Füzes-tó Kis-Cser-tető villanyvezeték gázvezeték Landord Bányászó-nyereg Szőlősgyőrök, Iskola Pusztaszentgyörgy, Újsor Mamócs Pusztaberényi elágazás 1.EP Pusztaberény, v.mh. Csisztapuszta Fekete Akól v.mh. Táskai elágazás v.mh Rigóházi műút 2.EP, Pálmajor Nyugati-főcsatorna-híd Balatonújlak v.mh. Balatonújlak Balatonkeresztúr, buszmegálló 3.EP, Balatonkeresztúr, benzinkút Bokrosi-hegy Balatonberény v.mh. Zala-híd Fenékpuszta Keszthely, vá. CÉL, Keszthely, Forrás panzió, Római utca 1

3. nap: 56,2 km, Δ 730 m, 13 óra: RAJT, Keszthely, Forrás Panzió, Római u. 1. Keszthely, belváros K, P, Z elágazás, körforgalom Felsődiás, K, P, K+ elágazás Büdöskút, pihenő Vékony-cseri putri 1.EP, Nemesvíta, templom Nemesvíta, bejárati út Váradimalom Hegymagas, templom Kisapáti, elágazás 2.EP, Nemesgulács-Kisapáti v.m. Nemesgulács, templom Gulács, K, Z, Kp elágazás Tóti-hegy, Z, Zp elágazás Aligvárimajor, K, Z elágazás Salföld, templom 3.EP, Kékkút, savanyúvíz-forrás Kővágóörs, templom Tódi-kút, elágazás Monoszlói elágazás Zánka, Szőlőhegy két kereszt letérés jobbra Csorza-gát piros kereszt elérése CÉL, Zánka, Gyermeküdülő Centrum

4. nap: 6.00 óra 57,1 km, Δ 390 m, 14 óra: RAJT, Zánka, gyermektábor Balatonakali Balatonakali, Kísérleti telep am. Fövényes vm. Balatonudvari am. Örvényes, autóbusz váró Aszfó vá. 1.EP, Balatonfüred, Polgármesteri Hivatal Balatonarács, Koloska u. Csapok Palóznak, Kálvária Lovas, templom 2.EP, Alsóörs, Kolompos étterem Káptalanfüred, 71-es út Balatonalmádi vá. Balatonalmádi, Vörösbereány am. 3.EP, Balatonfűzfő, Tobruk Balatonfűzfő vá. Balatonkenese vá. Balatonakarattya CÉL, Balatonaliga, Club Aliga

230,8 km Δ 2165 m 57 óra 389,5 Díjazás: emblémázott póló, érem.

Szállás a napi rajt-cél helyeken. Napi résztávok is teljesíthetők, nevezési díjuk 1250 Ft/fő.

BALATON FÉLKÖR 12 június 24-27. (csütörtök-vasárnap)

1. nap: Balatonaliga Balatonkiliti Balatonendréd 28,8 km, Δ 225 m, 8 óra

2. nap: Látrány Csiszta Pálmajor 31 km Δ 240 m 8 óra

3. nap: Keszthely Nemesvíta Kisapáti 27,9 km Δ 390 m 8 óra

4. nap: 6.00 óra: Zánka Balatonfüred Alsóörs 28,7 km, Δ 230 m, 7 óra

116,4 km Δ 1085 m 31 óra 196,5 Díjazás: emblémázott póló, érem a második évben.

Napi résztávok is teljesíthetők 600 Ft/fő. A napi célhelyekről a napi versenyközpontba történő eljutást egyénileg kell megoldani.

BALATON HARMADKÖR 12 június 24-27. (csüt.-vas.)

1. nap: Balatonaliga Balatonkiliti 18,4 km Δ 60 m 5 óra

2. nap: Látrány Pusztaberény 17,9 km Δ 235 m 4 óra

3. nap: Keszthely Nemesvíta 16,5 km Δ 330 m 4 óra

4. nap: 6.00 óra: Zánka Balatonfüred 19,5 km, Δ 120 m, 5 óra

72,3 km Δ 745 m 18 óra 123,5 Díjazás: emblémázott póló, érem a harmadik évben.

Napi résztávok is teljesíthetők 600 Ft/fő. A napi célhelyekről a napi versenyközpontba történő eljutást egyénileg kell megoldani.

Minden gyalogos távhoz:

▶ Balatonaliga, Általános Iskola vagy Club Aliga

☉ naponta 6.30 óra 8000 Ft/fő, Nevezés előzetesen június 18-ig 5000 Ft/fő.



A Balaton déli partján az útvonal nagyrészt jelzetlen utakon halad, egyéni tájékozódás szükséges! Turistatérkép, katonai topo-térkép, GPS használata ajánlott. Az indulók (fekete-fehér) térképvázlatot kapnak. (A térképvázlatok 1km-es rácshálójával rajzoltak, méretarányuk -A/4-ben nyomtatva- 1:33000) A színes térképvázlat (részletes itiner, útvonalleírással) a rendezői és a TTT honlapról letölthető. Térkép: a Balaton turistatérképe, Turistautak.hu, Topoguide. A túra előtt az aktuális és részletes kiírásért keresse a rendezői vagy a TTT honlapot, vagy a főrendezőt! A túrákkal együtt futóverseny és kerékpártúra is zajlik, eltérő útvonalon.

BALATON KÖR 14 június 24-27. (csütörtök-vasárnap)

1. nap: Balatonaliga Siófok Fonyód 57 km, Δ 10 m, 6 óra

2. nap: Fonyód Balatonberény Keszthely 33 km, Δ 10 m, 3 óra

3. nap: Keszthely Zánka, Gyermeküdülő Centrum 51 km, Δ 250 m, 6 óra

4. nap: Zánka Balatonfüred Balatonaliga 59 km, Δ 250 m, 6 óra

▶ Balatonaliga, Általános Iskola vagy Club Aliga

☉ 9.30 óra 8000 Ft/fő 200 km Δ 520 m 123



Díjazás: érem, emblémázott póló. Nevezés előzetesen május 1-től, június 18-ig 5000 Ft/fő. Szálláslehetőségek: tornaterem 1000 Ft/fő, kollégium 2000-3000 Ft/fő. Minden nap tésztaparti a célban. Térkép: a Balaton turistatérképe.

BALATON KÖR 200K 10 június 27. (vasárnap)

Balatonaliga Siófok Fonyód Keszthely Várköly Lesencetomaj Tapolca

Gyulakeszi Köveskál Tagyon Mencshely Dörgicse Vászoly Balatonfüred

Lovas Alsóörs Balatonalmádi Balatonkenese Balatonaliga

▶ Balatonaliga, Club Aliga

☉ 7.00 óra 3000 Ft/fő 200 km Δ 520 m 15 óra 115



Díjazás: érem, emblémázott póló. Nevezés előzetesen május 1-től, június 18-ig 2000 Ft/fő. Szállás előzetes bejelentkezés esetén tornateremben saját hálózsákkal 1000 Ft/fő. Tésztaparti a célban. Térkép: a Balaton turistatérképe.





Zöldgömb Sport Klub, Ujj Zoltán

✉ 1037 Budapest, Mécsvirág u. 103.

☎ (30) 201-6765

e-mail: zoldgomb@zoldgomb.hu www.zoldgomb.hu



KIRÁLYHÁZA 30 3 július 24.

Kemence  Hamuház  Csóványos  Királyháza  Kemence

▶  Kemence, kisvasút végállomás

⌚ 8.00-9.00 óra ⌚ 600 Ft/fő □ 29,9 km △ 1000 m ⌚ 7 óra ○ 65








KIRÁLYHÁZA 20 7 július 24.

Diósjenő  Királyháza  Kemence

▶ Diósjenő, Általános Iskola  Kemence, kisvasút végállomás

⌚ 8.00-10.00 óra ⌚ 600 Ft/fő □ 20,2 km △ 790 m ⌚ 6 óra ○ 46



KIRÁLYHÁZA 60K 5 július 24.

Diósjenő  Királyháza  Kemence  Tésa  Bernecebaráti  Kemence  Királyháza  Diósjenő

▶  Diósjenő, Általános Iskola

⌚ 8.00-10.00 óra ⌚ 600 Ft/fő □ 62 km △ 680 m ⌚ 4 óra ○ 36

KIRÁLYHÁZA 20K 7 július 24.

Diósjenő  Királyháza  Kemence

▶ Diósjenő, Általános Iskola  Kemence, kisvasút végállomás

⌚ 8.00-10.00 óra ⌚ 600 Ft/fő □ 18,8 km △ 250 m ⌚ 3 óra ○ -

Minden távhoz:              Térkép: a Börzsöny turistatérképe. Legalább 3 fős családból 1 fő ingyen indulhat.

Legalább 10 fős csoportok számára 20% kedvezmény a nevezési díjból. A legtöbb résztvevőt mozgósító iskola testnevelője emblémázott pólót kap. Frissítés a célban. Térképes itiner letölthető. Az **Előzd meg a kisvasutat** versenysorozat 12. eseménye. Versenyszámok: Futás, kerékpár, görkori, gyalogtúra.

Zöldgömb Sport Klub, Ujj Zoltán

✉ 1037 Budapest, Mécsvirág u. 103.






☎ (30) 201-6765

e-mail: zoldgomb@zoldgomb.hu www.zoldgomb.hu

KÉCSKEI KÖR 7 augusztus 20. (péntek)

Tizakécske  Bögi rév  Tizakécske  Inokai rév  Tizakécske

► Tizakécske, Sportliget, kisvasút végállomás  Tizakécske, Tiszapart vá.






⌚ 8.00-9.00 óra  600 Ft/fő  19,4 km  20 m  6 óra  29.5



KÉCSKEI KÖR KERÉKPÁROS 6 augusztus 20. (péntek)

Tizakécske  Kocsér  Körösten  Jászkarajenő  Tizakécske

► Tizakécske, Sportliget, kisvasút végállomás  Tizakécske, Tiszapart vá.

⌚ 8.00-10.00 óra  600 Ft/fő  57,9 km  20 m  5 óra  29



Minden távhoz: Térkép: Tizakécske térképe (www.tizakecske.hu), vagy Kecskemét és a Kiskunsági Nemzeti Park turistatérképe. Legalább 3 fős családból 1 fő ingyen indulhat. Legalább 10 fős csoportok számára 20% kedvezmény a nevezési díjból. A legtöbb résztvevőt mozgósító iskola testnevelője emblémázott pólót kap. Frissítés a célban. Térképes itiner letölthető. Az **Előzd meg a kisvasutat** versenysorozat 13. eseménye. Az esemény a Kécskei Nyár programsorozatnak is része. A Kécskei Nyár részletes programjairól a tizakécskei Arany János Művelődési Központban adnak felvilágosítást. Versenyszámok: Futás, kerékpár, görkori, gyalogtúra.






Zöldgomb Sport Klub, Ujj Zoltán


✉ 1037 Budapest, Mécsvirág u. 103.

☎ (30) 201-6765

e-mail: zoldgomb@zoldgomb.hu www.zoldgomb.hu

KÓKAPU 20 9 *augusztus 21.*

Pálháza  Nagyhuta  Pap-hegy  Mlaka-rét  Rostalló  Kókapu

▶ Pálháza, kisvasút végállomás  Kókapu, kisvasút végállomás








🕒 7.00-9.00 óra 🏷️ 600 Ft/fő 📏 22,8 km ⚡ 510 m ⌚ 6 óra ○ 44,5

HEGYKÖZ 40 7 *augusztus 21.*

Pálháza  Kókapu  Pálháza  Füzér  Füzérkomlós  Nyiri  Bózsva-Kisbózsva  Pálháza

▶ Pálháza, kisvasút végállomás

🕒 8.00-9.00 óra 🏷️ 600 Ft/fő 📏 43,3 km ⚡ 470 m ⌚ 5 óra ○ 26

Minden távhoz:        Térkép: a Zemplén (északi rész) turistatérképe. Legalább 3 fős családból 1 fő ingyen indulhat. Legalább 10 fős csoportok számára 20% kedvezmény a nevezési díjból. A legtöbb résztvevőt mozgósító iskola testnevelője emblémázott pólót kap. Frissítés a célban. Térképes itiner letölthető. Az **Előzd meg a kisvasutat** versenysorozat 14. eseménye. Versenyszámok: Futás, kerékpár, gyalogtúra.

Zöldgömb Sport Klub, Ujj Zoltán


✉ 1037 Budapest, Mécsvirág u. 103.






☎ (30) 201-6765

e-mail: zoldgomb@zoldgomb.hu www.zoldgomb.hu



TÁRKÁNY 20 7 augusztus 22. (vasárnap)


Eger  Nagy-Eged (oldala)  Felsőtárkány  Stimecz-ház  Felsőtárkány






► Eger, vasútállomás  Stimecz-ház, kisvasút végállomás

⌚ 8.00-9.00 óra  600 Ft/fő  23,4 km  400 m  5:30 óra  43

TÁRKÁNY 10 5 augusztus 22. (vasárnap)


Eger  Nagy-Eged (oldala)  Felsőtárkány






► Eger, vasútállomás  Stimecz-ház, kisvasút végállomás










⌚ 8.00-9.00 óra  600 Ft/fő  13,7 km  300 m  4 óra  26,5

TÁRKÁNY 60K 5 augusztus 22. (vasárnap)

Eger  Felnémet  Felsőtárkány  Répáshuta  Felsőtárkány

► Eger, vasútállomás  Felsőtárkány, kisvasút végállomás

⌚ 8.00-9.00 óra  600 Ft/fő  60 km  800 m  3 óra  34

Minden távhoz:          Térkép: a Bükk (dél) turistatérképe. Legalább 3 fős családból 1 fő ingyen indulhat.

Legalább 10 fős csoportok számára 20% kedvezmény a nevezési díjból. A legtöbb résztvevőt mozgósító iskola testnevelője emblémázott pólót kap. Frissítés a célban. Térképes itiner letölthető. Az Előzd meg a kisvasutat versenysorozat 15. eseménye. Versenyszámok: Futás, kerékpár, gyalogtúra.



Zöldgömb Sport Klub, Ujj Zoltán


✉ 1037 Budapest, Mécsvirág u. 103.

☎ (30) 201-6765

e-mail: zoldgomb@zoldgomb.hu www.zoldgomb.hu

BUGACI BETYÁRTÚRA 8 augusztus 29. (vasárnap)

Kecskemét  Helvécia  Orgovány, Művelődési ház

► Kecskemét, kisvasút végállomás  Orgovány, Művelődési ház

🕒 8.00-9.10 óra 🏃 600 Ft/fő 📏 25,2 km ⚠️ 30 m 🏠 6 🚲 4 óra 📏 38.5 🚲 25,5



Térkép: Kecskemét és környéke térképe. Legalább 3 fős családból 1 fő ingyen indulhat. Legalább 10 fős csoportok számára 20% kedvezmény a nevezési díjból. A legtöbb résztvevőt mozgósító iskola testnevelője emblémázott pólót kap. Frissítés a célban. Térképes itiner letölthető. Az Előzd meg a kisvasutat versenysorozat 17. eseménye. Versenyszámok: Futás, kerékpár, gyalogtúra.

Zöldgömb Sport Klub, Ujj Zoltán


✉ 1037 Budapest, Mécsvirág u. 103.

☎ (30) 201-6765

e-mail: zoldgomb@zoldgomb.hu www.zoldgomb.hu

CSISZTA 30 9 szeptember 4.



Balatonfenyves  Csisztapuszta  Pálmajor  Imremajor  Balatonfenyves



▶  Balatonfenyves, kisvasút végállomás

⌚ 8.00-(10.00) óra ⌚ 600 Ft/fő □ 30,5 km △ 20 m ⌘ 8 óra ○ 46,5

Indulás saját idő terhére 10:00-ig. A célba 17:00-ig kell beérni.

CSISZTA 20 9 szeptember 4.

Balatonfenyves  Csisztapuszta  Imremajor






▶  Balatonfenyves, kisvasút végállomás  Imremajor


⌚ 8.00-10.00 óra ⌚ 600 Ft/fő □ 20 km △ 20 m ⌘ 6 óra ○ 32,5

Díjazás Balatonfenyvesen, Imremajorból visszautazni kisvasúttal lehet.

NAGY-BEREK KÖR 7 szeptember 4.

Balatonfenyves  Fonyód  Lengyeltóti  Buzsák  Csiszta  Buzsák  Táska  Nikla  Csömend 

Marcali  Kéthely  Balatonújlak  Balatonkeresztúr  Balatonmáriafürdő  Balatonfenyves

▶  Balatonfenyves, kisvasút végállomás


⌚ 8.00-10.00 óra ⌚ 600 Ft/fő □ 78,5 km △ 100 m ⌘ 6 óra ○ 35


Minden távhoz:



Térkép: a Balaton és az Észak-Somogy turisztatérképe. Legalább 3 fős családból 1 fő ingyen indulhat. Legalább 10 fős csoportok számára 20% kedvezmény a nevezési díjból. A legtöbb résztvevőt mozgósító iskola testnevelője emblémázott pólót kap. Frissítés a célban. Vízvételi lehetőség útközben csak Csiszta-fürdőn és Imremajorban van. Térképes itiner letölthető. Az **Előzd meg a kisvasutat** versenysorozat 18. eseménye. Versenyszámok: Futás, kerékpár, görkori, duatlon, gyalogtúra.

Zöldgömb Sport Klub, Ujj Zoltán


 1037 Budapest, Mécsvirág u. 103.







 (30) 201-6765

e-mail: zoldgomb@zoldgomb.hu www.zoldgomb.hu




NYÍRVIDÉK 20 6 szeptember 12. (vasárnap)


Nagyhalász  Ibrány  Tisza part  Tisza-gát  Érhát  Nagyhalász







►  Nagyhalász, futballpálya, a kisvasút állomása mellett

 8.00-10.00 óra  600 Ft/fő  20,1 km  10 m  5 óra  30,5

A NYÍRSÉGI KISVASÚT NYOMÁBAN 9 szeptember 12. (v.)

Nyíregyháza, Sóstó  Nagyhalász  Dombrád  Nagyhalász

► Nyíregyháza-Sóstó, kisvasút állomás  Nagyhalász, futballpálya, kisvasút állomás mellett

 8.00-10.00 óra  600 Ft/fő  55,6 km  10 m  4 óra  27

Minden távhoz:                                         






Zöldgömb Sport Klub, Ujj Zoltán


✉ 1037 Budapest, Mécsvirág u. 103.






☎ (30) 201-6765

e-mail: zoldgomb@zoldgomb.hu www.zoldgomb.hu

GEMENC 30 3 szeptember 18.

Pörböly  Alsónyék  Sárpilis  Malomtelelő-tó, kilátó  Lassi  Pörböly






▶  Pörböly, kisvasút végállomás

⌚ 8.00-9.00 óra  600 Ft/fő  30,1 km  30 m  7 óra  48

GEMENC 20 7 szeptember 18.

Pörböly  Pula vár  Tizöles út  Lassi  Pörböly






▶  Pörböly, kisvasút végállomás

⌚ 8.00-10.00 óra  600 Ft/fő  21,2 km  30 m  6 óra  34,5

GEMENC 10 5 szeptember 18.


Pörböly  Lassi  Pörböly






▶  Pörböly, kisvasút végállomás

⌚ 8.00-11.00 óra  600 Ft/fő  12,6 km  30 m  4 óra  21,5








GEMENC KÖR 8 szeptember 18.

Pörböly  Alsónyék  Várdomb  Sárpilis  Decs  Őcsény  (aszfaltozott töltés)  Bányafok  Keselyűs  Pörböly

▶  Pörböly, kisvasút végállomás

⌚ 8.00-10.00 óra  600 Ft/fő  56,7 km  30 m  5 óra  29

A kerékpártúra a saját település - Pörböly - saját település útvonalon is teljesíthető, azzal a feltétellel, hogy az indulás helyét és időpontját igazolni kell!

Minden távhoz:        Térkép: Gemenc és Sárköz turistatérképe. Legalább 10 fős csoportok számára 20% kedvezmény a nevezési díjból. A legtöbb résztvevőt mozgósító iskola testnevelője emblémázott pólót kap. Frissítés a célban. Térképes itiner letölthető. Az Előzd meg a kisvasutat versenysorozat 20. eseménye. Versenyszámok: Futás, kerékpár, görkori, gyalogtúra.

Zöldgömb Sport Klub, Ujj Zoltán


✉ 1037 Budapest, Mécsvirág u. 103.

☎ (30) 201-6765

e-mail: zoldgomb@zoldgomb.hu www.zoldgomb.hu

SZÉCHENYI 15 7 október 9.


Nagyecnek  Balf  Fertőboz  Nagyecnek

▶  Nagyecnek, kisvasút végállomás










































🕒 8.00-10.00 óra 🏷️ 600 Ft/fő 📏 14 km ⚡ 50 m ⌚ 5 óra ○ 22

SZÉCHENYI 40 7 október 9.

Nagyecnek  Balf  Sopron  Sopronkőhida  Fertőrákos  Balf  Nagyecnek

▶  Nagyecnek, kisvasút végállomás

🕒 8.00-10.00 óra 🏷️ 600 Ft/fő 📏 37,4 km ⚡ 220 m ⌚ 4 óra ○ 21

Minden távhoz:                                         

📍 Zöldgömb Sport Klub, Ujj Zoltán

✉ 1037 Budapest, Mécsvirág u. 103.

☎ (30) 201-6765

e-mail: zoldgomb@zoldgomb.hu www.zoldgomb.hu

KIS-BALATON KÖR 📍 3 🚲 7 október 10. (vasárnap) 📍 🚲 ⚙️

🚲: Zalakaros 📍 Garabonc 📍 Nagyrada 📍 Zalasabar 📍 Zalavár 📍 Balatonmagyaród 📍 Zalaikomár 📍 Zalakaros

1 kör: ⌚ 10.00 óra 🕒 600 Ft/fő 📊 37,7 km ⚠ 50 m ⌚ 4 óra ○ -

2 kör: ⌚ 10.00 óra 🕒 600 Ft/fő 📊 75,4 km ⚠ 100 m ⌚ 4 óra ○ 39

Kerékpárosoknak nevezés 8.00-10.00-ig.

📍: 25 km: Zalakaros 📍 Zalamerenye 📍 Orosztony 📍 Kerecseny 📍 Zalaújlak 📍 Zalakaros

⌚ 8.00-9.00 óra 🕒 600 Ft/fő 📊 23,3 km ⚠ 360 m ⌚ 6 óra ○ 42

📍: 10 km: Zalakaros 📍 Zalamerenye 📍 Zalaújlak 📍 Zalakaros

⌚ 8.00-10.00 óra 🕒 600 Ft/fő 📊 11,3 km ⚠ 220 m ⌚ 3 óra ○ 21,5

➤ 📍 Zalakaros, Sportcentrum (Thermál u. 1.)

Minden távhoz: 📍 📍 📍 📍 📍 📍 📍 📍 📍 📍

Legalább 10 fős csoportok számára 20% kedvezmény a nevezési díjból. A legtöbb résztvevőt mozgósító iskola testnevelője emblémázott pólót kap. Frissítés a célban. Térképes itiner letölthető. Versenyszámok: Futás, kerékpár, görkori, gyalogtúra.