

Balaton IVV túra

5 km-es táv

Név:.....

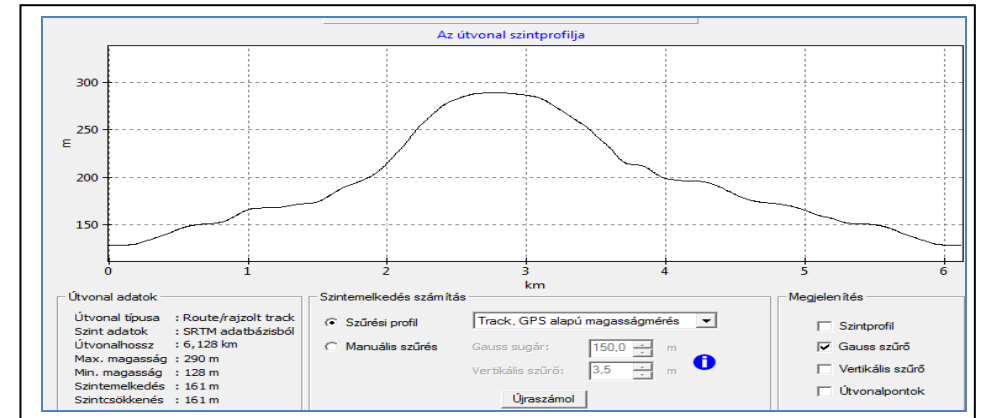
Távolság : 6,1 km

Szintkülönbség: -200/+200 m

Szintidő: 2 óra



MTSZ pont: 13

| | |
|-----------------|--|
| Rajtszám | |
| Rajtidő | |
| Érkezési idő | |
| Összes menetidő | |



Start és cél Alsóórs Sportcsarnok (faluközpont, Endrődi S. utca). Az Endrődi S. utcáról a **kék+** jelzésen balra elmegyünk a **kék sáv** jelzésig, majd a Szabadság téren egyenes irányban haladunk észak felé a **kék sáv** jelzésen. Az 56-os emlékművet elhagyva, majd az Anfiteátrum után jobbra felmegyünk a Szabadság kilátóhoz **2. ellenőrző pont (évszámot kell beírni)**. Itt az ellenőrzőpontot elhagyva a **sárga sáv** jelzésen megyünk tovább a Balaton irányába. A **sárga sáv** jelzést elhagyjuk egy fán lévő Mária emléknél. Innen jelzetlen, de szalagozott úton, déli irányban megyünk és elérjük az első házakat. Itt jobbra, majd balra az Ildikó utcán folytatjuk utunkat a Hegyalja útra. Jobbra befordulunk és ezen megyünk a Szabadság térig, ahol balra fordulunk és a **kék sáv** jelzésen folytatjuk utunkat az Endrődi utcáig. Itt a **kék +** jelzésen begyalogolunk a Sportcsarnokig.

Támogatónk: Alsóórsi Önkormányzat



1. ellenőrzőpont

2.ellenőrzőpont

3.ellenőrzőpont

ÉVSZÁM:

Alsóórs Sportcsarnok

Szabadság kilátó

Alsóórs Sportcsarnok

Az útvonal teljesítése során senkiért nem tudunk felelősséget vállalni. A rendezőségtől kártérítés semmilyen címen nem igényelhető. Ha valamilyen ok miatt úgy határozol, hogy a túrát még a cél előtt befejezed, ezt feltétlenül jelentsd be a következő ellenőrző ponton, vagy hívd a 06 20 932-7781 telefonszámot. Ajánlott térkép: Cartográfia Balaton. Reméljük, hogy a térkép és az útvonaladatok segítenek a túra teljesítésében. Sikeres teljesítés után a célban átveheted a túra emléklapját és kitűzőjét. Jó utat, sikeres teljesítést kíván a rendezőség.

