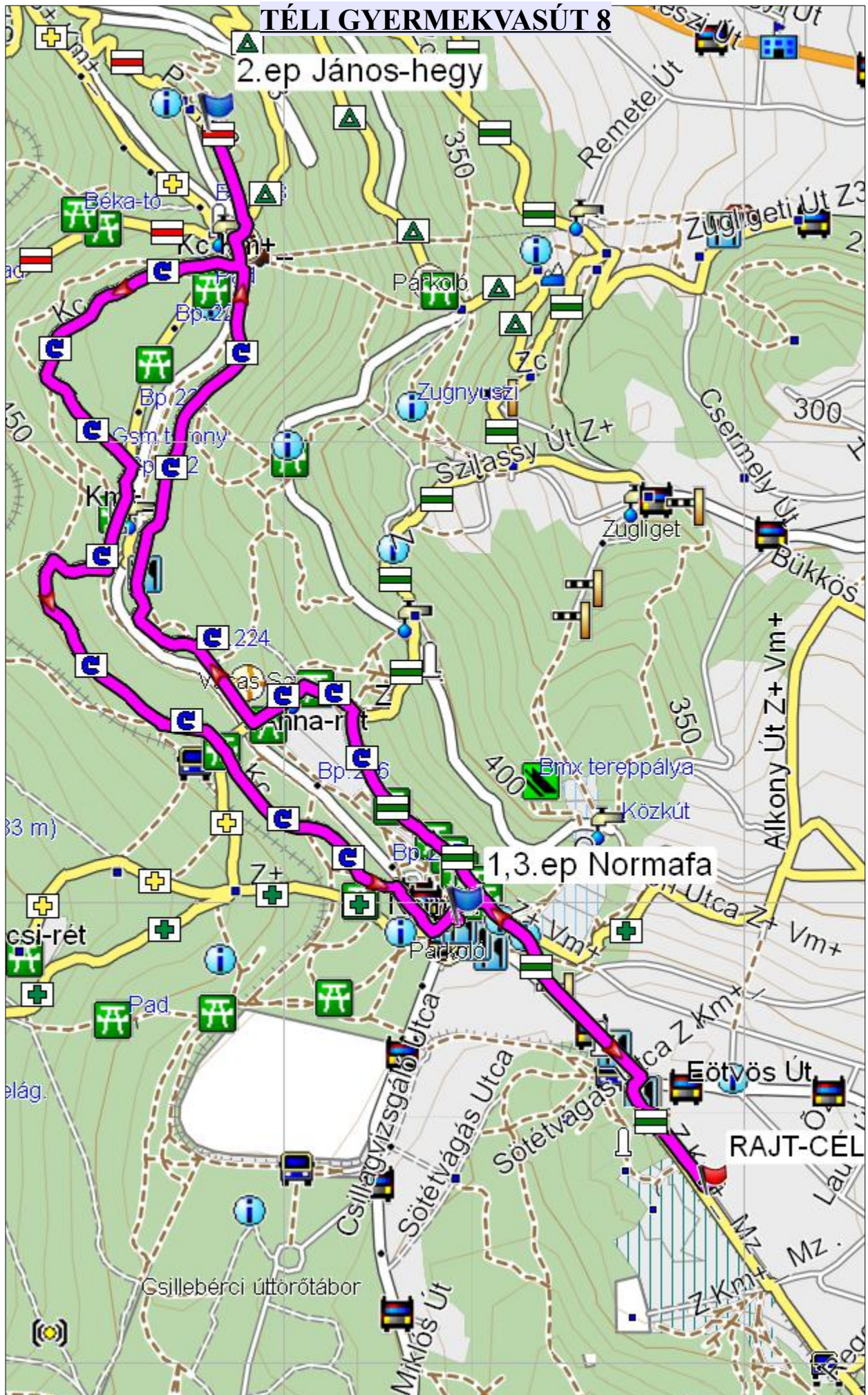


TÉLI GYERMEKVASÚT 8

2.ep János-hegy

1,3.ep Normafa

RAJT-CÉL



Tisztelt Sportársak!
Köszöntünk mindenkit a Zöldgömb Sport Klub által rendezett
Téli Gyermekvasút 8 teljesítménytúrán!
A túra gyalogosan teljesíthető.

Sorszám:















Fontos tudnivalók: A túra távja: **6,8 km**. Szintemelkedés: **70 m**. Szintidő: **4 óra**. A túrán mindenki saját felelősségére indul, ezért kártérítés a rendezőségtől sem milyen címen nem igényelhető. Kérjük, óvják a természet értékeit, ne szemeteljenek, ne szedjék le a növényeket és csak a kijelölt útvonalon haladjanak. Mindenkinek sikeres teljesítést, kellemes élményeket kíván a **Zöldgömb Sport Klub**.

Útvonalleírás:

A rajttól, a **Gennaro Verolino Általános Iskolából** kilépve jobbra indulunk a **zöld sáv** jelzést követve, a Hegyhát úton. Annak járdáján vagy a sínek mellett haladó ösvényen megyünk az Eötvös útig, a Normafa vasúti megállóhely melletti parkolóig, ahol a zebrán az út túloldalán tovább követjük a zöld sáv jelzést.

A Normafa-lejtőt elérve még mindig a zöld sáv turistajelzés követve megyünk a **Normafa** emlékkőig, ahol az (**1. ellenőrző pontot**) találjuk. Az emlékkő alatt haladunk tovább, még mindig a zöld sávot követve. 500m múlva, ahol a zöld sáv meredeken jobbra fordul, ott balra megyünk, enyhén felfelé, a kék körséta jelzésre térünk. 200m múlva elhaladunk a **Szent Anna kápolna** mellett, továbbra is felfelé tartunk.. Mielőtt elérnénk az aszfaltutat, jobbra fordulunk, maradunk a kék körsétán, aminek ezt, a keleti ágát követjük a Libegő felső állomásáig. A parkoló vége után felfelé lépcső indul a piros sáv jelzésen a **János-hegyre** (**2. ellenőrző pont**) az **Erzsébet kilátóhoz**. Lefelé jöhetünk visszafele

ugyanerre, vagy körbe az aszfalton illetve a rekortánon. Visszaérve a parkolóba, a Libegő állomásával szemben, a játszótér mögött indul a kék körséta nyugati ága, ezt követjük. A Hármaskúti tetőt megkerüljük, elhaladunk egy adótorony mellett, ismét megközelítjük a mútatót, majd érintjük az Erzsébet pihenőt. Ismét távolodunk a mútától, majd Virágvölgy állomás mellett haladunk el. Továbbra is a kanyargós kék körsétát követjük, majd a székykapun keresztül érünk ki a Konkoly-Thege út - Eötvös út sarkára. Szemben a Normafa Sínház, a **Normafa** (**3. ellenőrző pontot**) a már ismert helyen találjuk. Szintén az ismert útvonalon, a zöld sávon, az Eötvös úton, majd a Hegyhát úton jutunk vissza a **Gennaro Verolino Általános Iskolába** (Hegyhát út 19.), a **CÉL**ba.

Téli Gyermekvasút 8km	Össz. Táv (km)	Össz. Szint fel (m)	Össz. Szint le (m)	Szintidő (óra:perc)	Következő pontig követendő jelzés
Rajt: Gennaro Verolino Általános Iskola (8:00-11:00)	0	0	0	00:00	Hegyhát út Zöld sáv 
Eötvös út, Normafa vm. parkoló	0,2	2		00:07	Zöld sáv 
1. ep – Normafa (8:00-11:30)	0,6	10		00:21	Zöld sáv, kék körséta  
Anna Kápolna	1,6	15		00:56	kék körséta keleti ága 
Libegő felső állomás	2,9			01:42	piros sáv 
2. ep - János-hegy, Erzsébet kilátó (8:00-13:00)	3,3	65		01:56	piros sáv 
Libegő parkoló	3,6		50	02:07	kék körséta nyugati ága 
Hármaskúti-tető	4,1	70	55	02:24	kék körséta 
Erzsébet-pihenő	4,5			02:38	kék körséta 
Virágvölgy állomás (felett)	5,4			03:10	kék körséta 
székelykapu	6,1		60	03:35	zöld kereszt 
10. ep - Normafa (8:00-14:45)	6,2	70	60	03:38	zöld sáv 
Normafa vmh. parkoló	6,6			03:52	zöld sáv 
Cél: Gennaro Verolino Általános Iskola (8:00-15:00)	6,8	70	70	04:00	

ugyanerre, vagy körbe az aszfalton illetve a rekortánon. Visszaérve a parkolóba, a Libegő állomásával szemben, a játszótér mögött indul a kék körséta nyugati ága, ezt követjük. A Hármaskúti tetőt megkerüljük, elhaladunk egy adótorony mellett, ismét megközelítjük a mútatót, majd érintjük az Erzsébet pihenőt. Ismét távolodunk a mútától, majd Virágvölgy állomás mellett haladunk el. Továbbra is a kanyargós kék körsétát követjük, majd a székykapun keresztül érünk ki a Konkoly-Thege út - Eötvös út sarkára. Szemben a Normafa Sínház, a **Normafa** (**3. ellenőrző pontot**) a már ismert helyen találjuk. Szintén az ismert útvonalon, a zöld sávon, az Eötvös úton, majd a Hegyhát úton jutunk vissza a **Gennaro Verolino Általános Iskolába** (Hegyhát út 19.), a **CÉL**ba.

Mindenkinek gratulálunk a teljesítéshez!



RAJT



1. e.p.: Normafa



2. e.p.: János-hegy



3. e.p. Normafa



CÉL

Név:

Indulás: Érkezés: Menetidő: