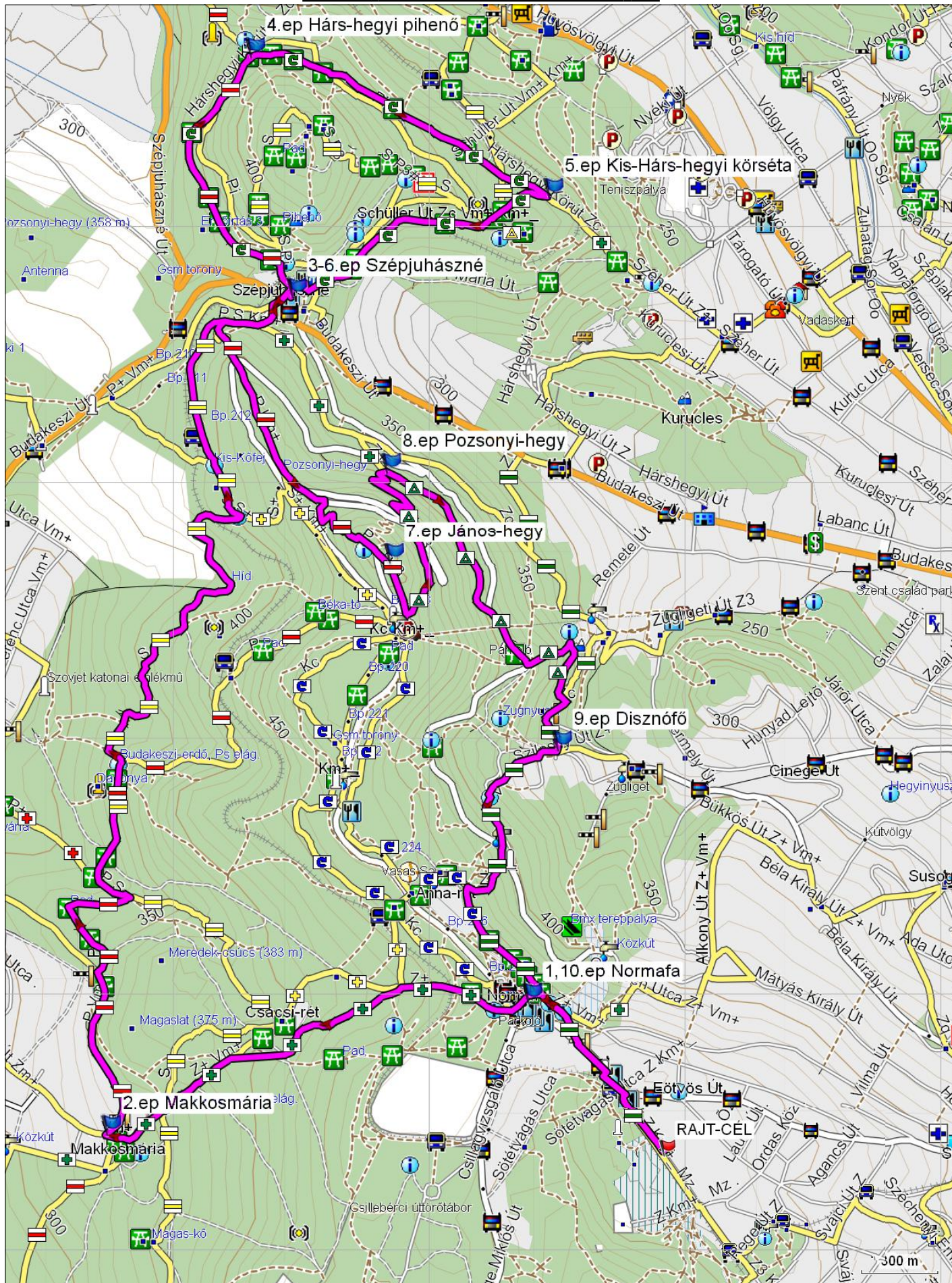


TÉLI GYERMEKVASÚT 20



Zöldgömb Sport Klub, 1071 Budapest, Rumbach Sebestyén utca 3., (30) 201-67-65, zoldgomb@zoldgomb.hu, www.zoldgomb.hu

Térkép © Turistautak.hu

Tisztelt Sporttársak!
Köszöntünk mindenkit a Zöldgömb Sport Klub által rendezett
Téli Gyermevasút 20 teljesítménytúrán!
A túra gyalogosan teljesíthető.













Sorszám:

Fontos tudnivalók: A túra távja: **18 km.** Szintemelkedés: **580 m.**
 Szintidő: **6 óra.** A túrán **mindenki saját felelősségére indul, ezért kártérítés a rendezőségtől sem milyen címen nem igényelhető.**
 Kérjük, **óvják a természet értékeit, ne szemeteljenek, ne szedjék le a növényeket és csak a kijelölt útvonalon haladjanak. Mindenkinek sikeres teljesítést, kellemes élményeket kíván a Zöldgömb Sport Klub.**

Útvonalleírás:































A rajttól a **zöld sávon** haladunk az **(1. ellenőrző pontig)**, a Normafaig, mely a Konkoly Thege út és az Eötvös út találkozásánál található. Innen tovább a Székelykapun át a **zöld kereszten** a Makkosmárián lévő templomig **(2. e.p.)**. Makkosmáriától a **piros sávon**, aztán a Virág-völgytől a jobbról bejövő **sárga sávval közös szakaszon**, majd a **sárga sávon** a Gyermevasút Szépjuhászné állomásáig **(3. e.p.)**. Szépjuhásznétól a **zöld körséta jelzésen** balról meg kell kerülni a Hárs-hegyet. A **4. e.p.** a zöld körséta és a piros sáv elágazásánál van, az **5. e.p.** a **zöld körséta** a Kis-Hárs-hegyi kanyarulatánál. Innen vissza kell menni Szépjuhásznéhoz **(6. e.p.)** Szépjuhásznétól a **piros sávon** fel kell menni a János-hegyi Erzsébet-kilátóhoz **(7. e.p.)** Innen a **piros sáv** levezet a Libegőhöz. A lépcső aljától a **zöld 3szög** visz le a Pozsonyi-hegyhez **(8. e.p.)**. Innen továbbra is a **zöld 3szög jelzésen** megyünk, majd a Tündér-szikla fölött elhaladva, tereplépcsőkön leereszkedve, jobbra a **zöld sávon** folytatjuk utunkat a Szilassy útnál lévő Disznófőig **(9.e.p.)**, majd tovább felkapaszkodunk a **zöld sávon** Normafaig **(10.e.p.)** és a már ismert Eötvös út - Hegyhát út útvonalon a **célig** megyünk.

Mindenkinek gratulálunk a teljesítéshez!

		
1. e.p.: Normafa	2. e.p.: Makkosmária	3. e.p.: Szépjuhászné
		
4.e.p. zöld kör és piros – elág.	5.e.p. zöld körút csücsök	6. e.p. Szépjuhászné
		
7. e. p. János-hegy	8.e.p. zöld 3szög –zöld+elág	9. e. p. Disznófő
		
10.ep Normafa	RAJT	CÉL

Név:

Indulás: Érkezés: Összidő:

Téli Gyermevasút	Össz. Táv (km)	Össz. Szint fel (m)	Össz. Szint le (m)	Szintidő (óra:perc)	Következő pontig követendő jelzés
Rajt: Gennaro Verolino Általános Iskola (8:00-10:00)	0	0	0	00:00	Hegyhát út Zöld sáv 
Eötvös út	0,2	2		00:04	Zöld sáv 
1. ep – Normafa (8:00-10:30)	0,6	10		00:12	Zöld kereszt 
székely kapu	0,7	10		00:14	Zöld kereszt 
Vasúti átjáró	1,1		10	00:22	Zöld kereszt 
Sárga sáv keresztezés	2,4		110	00:48	Zöld kereszt 
2. ep – Makkosmária (8:30-11:10)	2,6	10	150	00:52	Piros sáv 
Virág-völgy	3,9	40	180	01:18	Sárga és piros sáv 
Sárga sáv elágazás	4,5	80		01:30	Sárga sáv 
Vasúti átjáró	6	160	210	02:00	Sárga sáv 
Sárga kereszt becsatlakozás	6,1			02:02	Sárga sáv 
Piros sáv becsatlakozás	7	165	240	02:20	Sárga sáv 
3. ep – Szépjuhászné (9:00-14:00)	7,3	165	260	02:26	zöld körséta, piros sáv, sárga sáv
Hárshegyi-körút, sárga sáv elágazás	7,5	170		02:30	zöld körséta, piros sáv
4. ep - Hárshegyi-körút, piros sáv elágazás (9:15-13:00)	8,7	210	300	02:54	zöld körséta 
Schüller út, sárga sáv keresztezés	9,8		330	03:16	zöld körséta 
5. ep - Zöld körséta fordító, zöld + elág. (9:30-13:30)	10	210	330	03:20	zöld körséta 
Kis-Hárs-hegyi sárga háromszög elágazás	10,3	220		03:26	zöld körséta 
vasúti átjáró	10,6			03:32	zöld körséta 
6. ep – Szépjuhászné (9:00-14:00)	11,2	230	330	03:44	piros sáv 
piros sáv - sárga sáv elágazás	11,6	250		03:52	piros sáv 
7. ep - János-hegy, Erzsébet kilátó (10:00-14:30)	13	400	330	04:20	piros sáv 
parkoló, Libegő felső állomása	13,2		360	04:24	zöld háromszög 
8. ep - Pozsonyi-hegy, zöld + elágazás (10:15-14:45)	14,1	400	460	04:42	zöld háromszög 
Tündérhegyi út	14,9	430	490	04:58	zöld háromszög 
letérés a műútról	15,1		500	05:02	zöld háromszög 
Tündér szikla	15,2		550	05:04	zöld háromszög 
Zöld sáv elérése	15,6		570	05:12	zöld sáv 
9. ep - Disznófő (10:30-15:20)	15,9	460	570	05:18	zöld sáv 
Anna-rét alja	16,7	570		05:34	zöld sáv 
10. ep - Normafa (8:00-15:45)	17,4	580		05:44	zöld sáv 
Normafa vmh. parkoló	17,8		580	05:56	zöld sáv 
Cél: Gennaro Verolino Általános Iskola (8:00-16:00)	18	580	580	06:00	

