

ELLENŐRZŐPONTOK IGAZOLÁSA

1. ep., Segítő szűz-forrás	2. ep., Ipolyszög, parkoló	3. ep., Kecse-domb
4. ep., Csesztve, élelmiszerbolt	5. ep., Sente, pihenőpark	6. ep., Mohora, Mikszáth-Mauks-émlékpark
7. ep., Mohora, Dolinkai pincesor	8. ep., Nógrádmarcfal, pm. hiv.	9. ep., Herencsény, Palócok Vigyázó Nagykeresztje
10. ep., Herencsény, Fonó	11. ep., Nógrádsipek, Korona Presszó	12. ep., Dobos-kút
13. ep., Hollókő, Pajtakert	14. ep., Nagylóc, Kavicsos-hegy	Cél: Szécsény, kollégium hegy

FELTÉTELES ELLENŐRZŐPONTOK IGAZOLÁSA:

1. feltételes ellenőrzőpont	2. feltételes ellenőrzőpont
-----------------------------	-----------------------------



*"Az én anyám a föld füveivel, virágaival, fáival.."
(Mikszáth Kálmán)*



Név: _____

Táv: _____ Rajtszám: _____ Ind.: _____ Cél: _____

Kedves Túrász!

Szeretettel köszöntünk a Palóc Expedíció és Esti Palóc Menet teljesítménytúrára ill. üdvözljük a Nemzeti Bajnokság résztvevőit (a 100 km-es résztáv a Magyar Sportturisztikai Szövetség NB I-es sorozatának futama egyben).

A következő táblázatban láthatók a választható távok, a szintidejük, azok hossza km-ben, az össz-szintemelkedése méterben, a rajt és a célhelyszín, ezen kívül az útvonal, a rajttól ill. a résztávok céljától tovább. A feladat: a rajtból a megadott útvonalon végighaladni, és az ellenőrzőpontokon beszerezni a szükséges igazolásokat (pecsét, matrica vagy kihelyezett kód felírása).

PALÓC EXPEDÍCIÓ TELJESÍTMÉNYTÚRA TÁV-, SZÁLLÁS- ÉS KÖZLEKEDÉSI INFORMÁCIÓK 2012. AUGUSZTUS 25-26.					
Résztáv	Táv, km	Szint, m	Útvonal	Rajt	Cél
Palóc Expedíció 20 szintidő: 6 óra	20,9	350	Balassagyarmat-Nyírjes-Segítő szűz-forrás-Füvészkert-Hutyántanya-Ipolyszög-Kecske-domb-Csesztve	Balassagyarmat, Palóc Múzeum, Palóc Liget	Csesztve, ételmisszerbolt, Madách u.
Palóc Expedíció 40 szintidő: 10 óra	42,3	810	-Lipinye-Göröc-oldal-Nósa-hegy-Szente-Szerpentin-Vörös-lapos-Mohora, Mikszáth/Mauks Emlékház-Dolinka, pincesor	Balassagyarmat, Palóc Múzeum, Palóc Liget	Mohora, Dolinkai pincesor
Palóc Expedíció 60 szintidő: 15 óra	62,2	1350	-Nógrádmarcál-Bányai-oldal-Haraszti templomrom-Gyürki-hegy, Palócos vígyázó nagykeresztje-Herencsény	Balassagyarmat, Palóc Múzeum, Palóc Liget	Herencsény, Fonó, Kossuth út 50.
Palóc Expedíció 80 szintidő: 20 óra	80,8	2040	-Cserepes-erdő-Nógrádsípek-Malom-völgy-Dobos-kút-Dobogó-tető-Gyertyános-Várkút-forrás-Hollókő	Balassagyarmat, Palóc Múzeum, Palóc Liget	Hollókő, Pajtakert (Ófalu, Kossuth út 46.)
Palóc Expedíció 100 szintidő: 24 óra	101,2	2400	-Rimóci kerékpárút-Ballagó-völgy-Kavicsos-hegy-Nagylóc-Várad-domb-Fehér-hegy-Szécsény	Balassagyarmat, Palóc Múzeum, Palóc Liget	Szécsény, kollégium, Haynald Lajos u. 11.
Esti Palóc Menet szintidő: 6 óra	20,4	360	Hollókő-Rimóci kerékpárút-Ballagó-völgy-Kavicsos-hegy-Nagylóc-Várad-domb-Fehér-hegy-Szécsény	Hollókő, Pajtakert (Ófalu, Kossuth út 46.)	Szécsény, kollégium, Haynald Lajos u. 11.
Teljes útvonal	101,2	2400	Balassagyarmat - Nyírjes - Ipolyszög - Kecske-domb - Csesztve - Lipinye - Nósa-hegy - Szente - Vörös-lapos - Mohora - Dolinkai pincesor - Nógrádmarcál - Bányai-oldal - Palóc-kereszt - Herencsény - Cserepes-erdő - Nógrádsípek - Malom-völgy - Dobos-kút - Dobogó-tető - Várkút-forrás - Ballagó-völgy - Kavicsos-hegy - Nagylóc - Várad-domb - Fehér-hegy - Szécsény		
Szállás a túra után	Szécsény, kollégium, Haynald Lajos u. 11. Szállás: 1800 Ft/fő, vízseblyök-használattal 2700 Ft/fő. SZÁLLÁSIGÉNYLÉS A RENDEZŐKNÉL!				
Szállás a túra előtt és után	Herencsény, Hegyalja Vendégház, Petőfi út 17. 06-35/357-072, 06-30/549-4298. 2500 Ft/fő. SZÁLLÁSIGÉNYLÉS A RENDEZŐKNÉL!				
Autóbuszjáratok indulása a célhelyszínekről	Csesztve-Balassagyarmat: 12:59 (menetidő: 19 perc), Csesztve-Mohora-Herencsény: 15:02, Mohora-Balassagyarmat 13:03, 13:09, 13:13, 15:58, 16:32, 17:18, 17:25, Herencsény-Balassagyarmat: 15:41, 17:01, Hollókő-Szécsény 14:00, 20:00 (menetidő: 25 perc), Szécsény-Balassagyarmat-Budapest (vasárnap, 26-án): 3:45, 5:32, 6:32, 7:17, 8:32, 9:05, 9:32, 9:40, 10:32, 11:32, 12:32, 13:32, 14:32, 15:32, 16:32, 17:32, 18:32, 19:32 (menetidő: 23 perc)				

Részletes útvonalleírás, táv- és szintadatok, az ellenőrzőpontok nyitva tartása, térkép-vázlat (amely nem helyettesíti a turistatérképet, csak kiegészíti azt!) a további oldalakon található. Az útvonalon a jelzett turistautakon több szakaszt is felújítottunk a rendezvény előtt, ezen kívül lesznek jelzetlen utak is, ahol szalagozás és feliratok segítik a navigációt, ill. nem egyértelmű elágazásokban, jelzéshiányos szakaszokon szintén. Kiemelt figyelmet fordítunk a természet védelmére, tisztaságára, hogy ápoljuk az erdész, természetvédő, túrász ill. állat- s növényvilág jó viszonyát! Ne szemeteljünk, a túra több települést is érint, ahol eldobhatjuk a magunkkal cipelt hulladékot!

Rendezői telefonszámok: 06 (30) 329-2464, 06 (30) 328-6393, 06 (30) 444-9483.



Szép napot, sok élményt kívánunk a Palócföldön!
 Forgács Péter, Maszlik Brigitta, Prontvai Attila
 rendezők
 Fitt-Fut Alapítvány Túrászakosztály, Vác

Segítőink, akiknek köszönettel tartozunk:

Palóc Múzeum Balassagyarmat



Ipoly-Menti Palócok
 Térségfejlesztő Egyesülete



Palóc-Coop Zrt. Szécsény,
 Rákóczi út 78.



www.nogradkereskedes.hu



Nógrád Megyei Hírlap



Rádió Focus Salgótarján



Cserhát Natúrpark Hollókő



Ipoly Erdő Zrt. Nyírjesi
 Füvészkert és Vadaspark



Prontex 2005 Kft, Vác Damjanich
 u. 1.



Írisz Csempeház 2600 Vác
 Balassagyarmati út 17.



Írisz-Piac zöldség-gyümölcs
 kereskedés
 2600 Vác, Balassagyarmati út 19.



Csesztvei
 Hagományörző
 Egyesület



Dolinkai
 Pincegazdák
 Mohora



Csocsaj Pékség, Vác, Damjanich
 tér

Ipoly-Kenyér Kft., Romhány, Dió
 út 7.

Szente Község Önkormányzata és
 Képviselőtestülete



Nógrádmarcál Község
 Önkormányzata



Herencsény Önkormányzata és a
 Herencsényi Fonó



Hollókői Pajtakert



Lipthay Béla Mezőgazdasági
 Szakképző Iskola és Kollégium
 Szécsény, Haynald Lajos u. 11.



Doboskút
 Baráti
 Társaság,
 Nógrádsípek



Győztesek boltja
 1148 Budapest,
 Róna u. 5-7.
gyoztesekboltja.hu

TÁV- ÉS SZINTADATOK, ELLENŐRZŐPONTOK					
Helyszín	Jelzés addig	Össztáv, km	Ossz-szint, m	Nyitva	Jelleg
Palóc Múzeum				7:00-9:00 (10:00)	Rajt, mosdó, kiállítások
Balassagyarmat, vasútállomás	Z-	0,5	0		büfé
1. ep., Segítő szűz-forrás	S-	5,1	50	7:40-11:00	forrásvíz, édesség
Ipolyszög, kocsmá	S-	10,9	65		
2. ep., Ipolyszög, Dinnyés (parkoló)	S-	11,7	115	8:30-12:10	ellenőrzőpont, folyadék
3. ep., Kecske-domb	S-	16,4	234	9:00-13:30	ellenőrzőpont
4. ep., Csesztve, élelmiszerbolt	S- LM	20,9	350	10:00-15:00	frissítőpont hideg étellel, 20 km-es cél
Piros sáv-sárga sáv találkozik	S-	25,7	446		
Sárga sáv elválik	P- S-	27,8	570		
Nósa-hegyi elágazás	P-	29,2	610		feltételes ellenőrzőpont
5. ep., Sente, pihenőpark kemencével	szalag	31,4	610	11:30-17:20	ellenőrző- és frissítőpont
Vörös-oldal	szalag	34,6	655		feltételes ellenőrzőpont
6. ep., Mohora, Mikszáth-Mauks kúria	P-	41,2	780	12:00-18:50	ellenőrzőpont, kiállítás
7. ep., Mohora, Dolinkai pincesor	P-	42,3	810	12:15-19:00	ellenőrzőpont, frissítőpont meleg étellel, 40 km-es cél
Nógrádmarcál széle	P-	48,4	940		
8. ep., Nógrádmarcál, vendégház	SG	49,1	950	13:00-21:00	ellenőrzőpont, innivaló
Nógrádmarcál széle	SG	49,8	950		
Országos Kéktúra elérése	P-	54,1	1120		
Herencsény, Fonó	P-	59,8	1280		
9. ep., Gyürki-hegy, Palócok vigyázó nagykeresztje	P-, P3	60,9	1350	15:30-22:00	ellenőrzőpont
10. ep., Herencsény, Fonó	P3, P-	62,2	1350	15:40-22:30	ellenőrző- és frissítőpont, 60 km-es cél
Országos Kéktúra elérése	szalag	66,1	1500		
Nógrádsípek széle	K-	68,1	1540		
11. ep., Korona Presszó	szalag	69,4	1560	16:40-24:00	kocsmai ellenőrzőpont, kéktúra-bélyegzővel
Malom-völgy	K-	71,6	1620		
12. ep., Dobos-kút	KO	72,8	1730	17:00-01:00	forrásvíz
Dobogó-tető	KO, szalag, S-, S3	74,9	1880		feltételes ellenőrzőpont
Várkút-forrás	S-, K-, szalag	79,8	1980		feltételes ellenőrzőpont
Hollókői vár	KO	80,1	2040		
13. ep., Hollókő, Pajtakert	KL, ZT, K	80,8	2040	18:00-03:00	ellenőrzőpont, frissítőpont meleg étellel, 80 km-es cél, 20 km-es rajt
Rimóci kerékpárút elérése	K-	81,4	2050		
Északi zöld elérése	kerékpárút, szalag	85,7	2080		
14. ep., Kavicsos-hegy	Z-	89,1	2190	19:20-05:20	ellenőrzőpont
Nagylóc, kocsmá	Z-	89,8	2190		
Várad-domb	Z-	94,1	2300		feltételes ellenőrzőpont
Fehér-hegy	Z-	97,5	2380		
Szécsény, kollégium	LM	101,2	2400	21:00-09:00	100 és 20 km-es cél, szálláslehetőség

Forrás: <http://www.turistautak.hu>, Garmin Mapsource ill. saját GPS-es mérések

Jelmagyarázat: Z- zöld sáv, S- sárga sáv, LM lila M (Mária út), P- piros sáv, SG sárga gyöngyfüzér (Gyöngyök útja), P3 piros háromszög, K- kék sáv, KL kék rom, KO kék forrás, ZT zöld tanösvény

1. Balassagyarmat-Nyírjes



2. Nyírjes-Csesztve



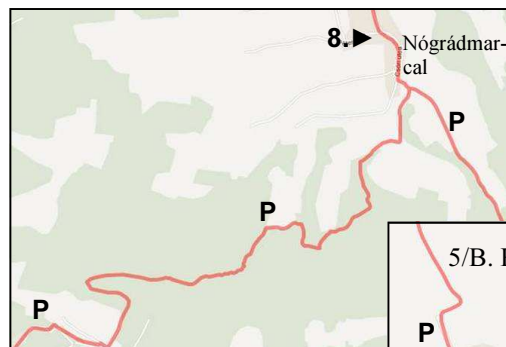
3. (Csesztve) - Lipinye—Szente-Mohora



3/B. Szente



4. Mohora—Nógrádmarcál



5. Nógrádmarcál-Herencsény-Cserepes-erdő

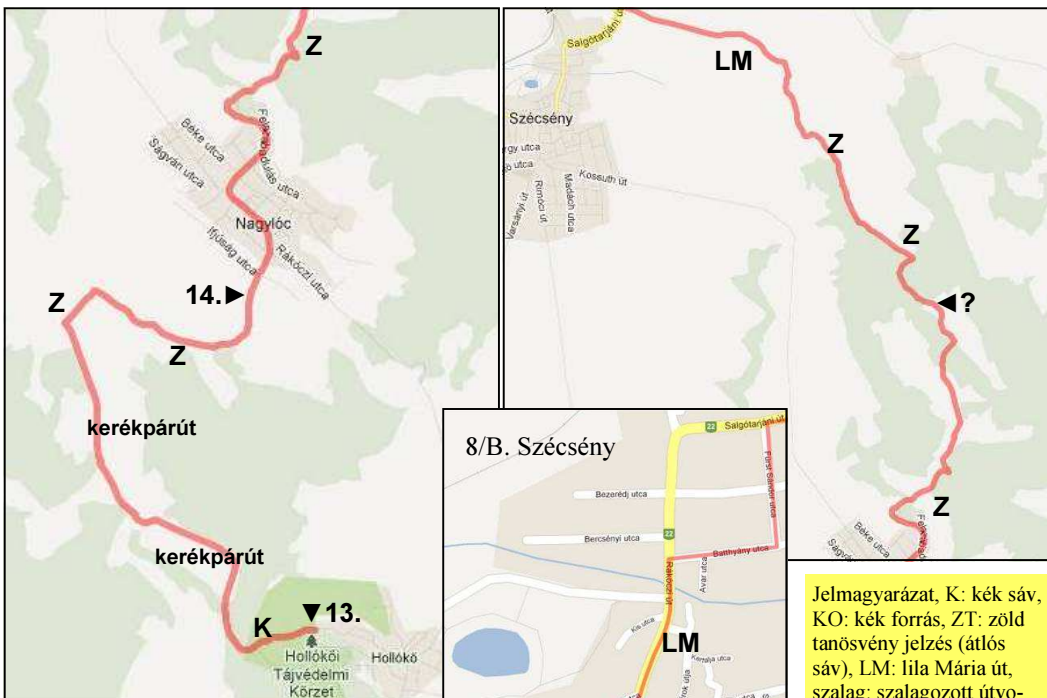


Jelmagyarázat, P: piros sáv, S: sárga sáv, P3: piros háromszög, szalag: szalagozott útvonal, sorszámok: ellenőrzőpontok helye, ?: feltételes pont helye (ha van, ezek igazolása is szükséges!)

6. Nógrádsipek-Hollókő



7. Hollókő-Nagylóc



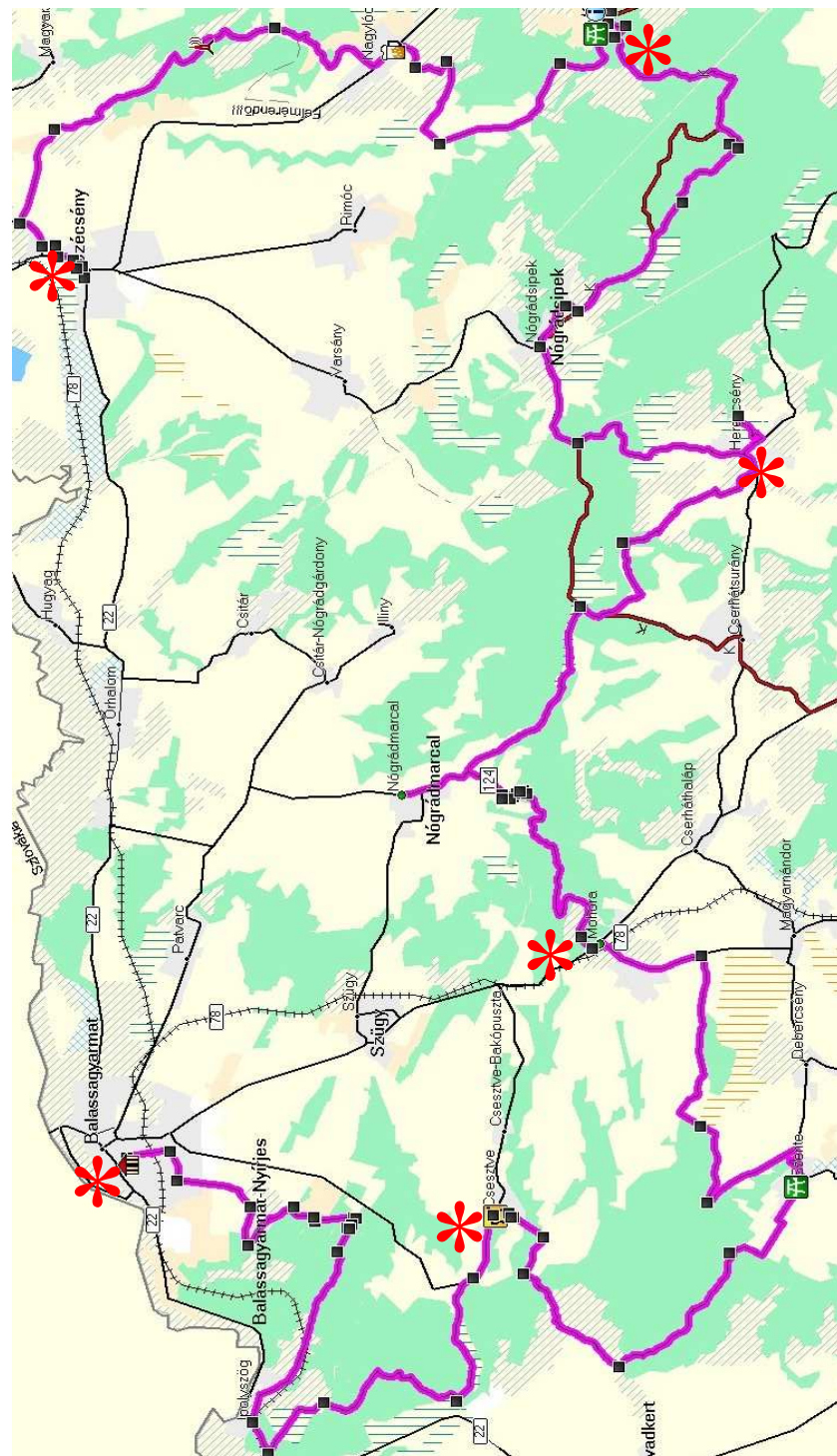
A térképvázlatok a www.turistautak.hu segítségével készültek, Google Maps és Garmin Mapsource-alapra.

8. Nagylóc-Szécsény



Jelmagyarázat, K: kék sáv, KO: kék forrás, ZT: zöld tanösvény jelzés (átlós sáv), LM: lila Mária út, szalag: szalagozott útvonal, kerékpárút: aszfaltos kerékpárút, sorszámok: ellenőrzőpontok, ?: feltételes pont (igazolása kell!)

Áttekintő térképvázlat a teljes útvonalhoz. A piktogramok a rajt- és célhelyszíneket jelölik.



Az erdőfolt után érünk a **Kavicsos-hegyre, mely a 14. ellenőrzőpont**. Itt jobbra tartva ereszkedünk, s a zöld sávon érünk Nagylóc főújtjára.

Nagylóc a Cserhát védelmezője—így hirdeti magát az 1800 lelkes település, mely a honfoglalás óta lakott. A lóc kifejezés szláv eredetű, jelentése: vadász, fogó. A falu szélén emelkedő Várhegyen földvár létezett a török időkben, az Órhegyen lévő fészületmél a legenda szerint, egy sziklában Jézus szamarának patanyoma látható.

Balra fordulunk, majd 400 m múlva jobbra, a zöld sáv letér a főútról. 950 m múlva, íves balkanyar után a bal oldali utat válasszuk, utána jobbra, felfelé indul a zöld sáv. 800 méter múlva egy völgybe ereszkedünk, erdőszélen megyünk, enyhe jobbkanyarral, mikor élesen balra, hajtúka-nyart leírva fordulunk el, majd ívesen jobbra kanyarodik a jelzés, közelítve egy kiépített úthoz, melyre rá is térünk, átkelve az árkon. Egy gazdasághoz érve útjelző táblát találunk, itt fordulunk enyhén balra. 300 m múlva egy fán találunk jobbra mutató, nyilazott jelzést, enyhén emelkedni kezdünk először kitett szakaszon, majd fák közé érünk. A dombtetőn, az erdő után balra fordul a zöld sáv. 550 méter múlva egy magaslesnél újból elérjük az erdőhatárt, ez a Várad-domb (feltételes ellenőrzőpont!). Maradunk a zöldön: 780 métert erdőben, majd abból kiérve balkanyar következnek. 1,5 km múlva bekerített részhez érünk, 1,3 km múlva pedig elágazásba: a zöld sáv jobbra fordul, látunk egy jobbra mutató táblácskát a lila Mária út jelzésével, itt fordulunk balra, s váltunk a Mária út lila M jelzésére. Betonos, köves úton haladunk először ereszkedve, majd szintben —immár Szécsény külterületén- a 22-es főútg, melyen balra kanyarodunk.

Szécsény város kistérségi központ, 6700 lakossal, környéke az ország egyik leghidegebb vidéke. Számos látniva lója miatt érdemes jobban körülnéznünk: a ferde Tűztorony, a vár, a Ferences templom hosszabb városnézésre csábít. Az egyik leglátványosabb épület a Forgách-kastély, amely a Kubinyi Ferenc Múzeumnak ad otthont. 1705-ben a Borjúpáston tartották a Szécsényi Országgyűlést a Rákóczi-szabadságharc idején, mely a kuruc rendek első magyarországi gyűlése volt.

A főúttal és a Mária jelzéssel együtt haladunk át egy patakhídon, majd a Kis utca után fordulunk sréhen jobbra az Ady Endre utcába. A harmadik sarkon a Rózsa utcába fordulunk balra, majd a végén jobbra. A Haynald Lajos utcába érünk, s a Ferences templom után, a 11. sz. alatt találjuk a **Lipthay Béla Mezőgazdasági Szakképző Iskola Kollégiumát, mely a Palóc Expedíció 100 és Esti Palóc Menet túra célja. GRATULÁLUNK!**



Balassagyarmat, ahonnan indultunk, Nógrád megye második legnagyobb lélekszámú városa, a térség kulturális, közlekedési és ipari központja, közvetlenül a magyar-szlovák határon, az Ipoly partján, egykoron megyeszékhely. A folyó túlsó oldalán, ma Szlovákiában található Slovenské Darmoty (Tótygarmat) egykor a város része volt. Balassagyarmat kiérdemelte „A legbátrabb város” titulus, miután 1919. januárjában a megszálló csehek ellen a polgári lakosság szervezett támadást, fogott fegyvert és foglalta vissza a várost, amely így újból magyar kézre került.

*A Palóc Múzeumot 1891. március 15-én alapította Nagy Iván. Állandó kiállítások: A bölcsőtől a sűríg—paraszi ünnepek és hétköznapok Nógrád megyében; a szabad-
téri Palóc ház; Madách- és Mikszáth-
relikviák; Tudós köznemesi könyvtár.*

*Nyitva tartás: január 2.—december 30.,
keddtől szombatiig, 10-16 óráig.*



ÚTVONALLEÍRÁS

A Palóc Múzeum főbejáratától, arra merőlegesen indulunk el, majd a Bajcsy-Zsilinszky utcát az Ipoly-Erdő Zrt. székházánál elérve, jobbra fordulunk. Ezen utcán, egyben a zöld sáv jelzésen megyünk a vasútállomásig. Itt a felüljárón átkelünk, s innentől a sárga sávot követjük (a Mártírok útján, a Honti úton, majd a Batthyány úton).

Az Északi-zöld nevű hosszú távú vándorút végpontjához értünk, mely közel 400 km hosszban vezet a magyar-szlovák határ közelében, a Cserhától a Karancs-Medvesen át a Zempléni-hegységig, sokszor pontosan a határ nyomvonalát követve. A turistaút 2006-ben készült el.

A sárga sáv a városból kiérve bevisz a Nyírjesbe. A tavaknál élesen balra fordulunk. 650 m múlva a jelzés jobbra fordul, további 550 méter múlva elérjük a **Segítő-szűz forrást, mely az 1. ellenőrzőpont**.

A sárga sáv jelzést a szervező egyesület tagjai 2009-ben meghosszabbították az akkori végponttól, Romhánytól a Kő-hegyen és Nézsan át Keszegig, így ma már 55 km hosszban, kínál túralehetőséget a kevésbé járt, de látványban, kuriózumban gazdag tájukat kedvelőknek a Nyugati-Cserhátban. A Nyírjes a balassagyarmatiak kedvelt pihenőhelye horgásztavakkal, a forrással, az újonnan létesült fűvesszerttel, továbbá bármikor találkozhatunk futókkal, kerékpárosokkal, sétáló családokkal.

A sárga sávon maradunk, rövidesen elérjük az Ipoly-Erdő Zrt. 2011-ben létesített fűvesszertjét és vadasparkját, itt menjünk be a főbejáraton! A jelzés korábbi nyomvonala a kerítésen belülré került, emiatt módosítani kellett, viszont a túra útvonala átmegy a parkon, az erdőszet jóváhagyásával. A túlsó kapu után, ahol a fűvesszertbe invitál egy fatábla, jobbra, szalagozáson, kis ösvényre váltunk, majd a sárga sáv egykori nyomvonalát elérjük. Ezen fordulunk balra, s követjük, amíg el nem érjük a már módosított, új nyomvonalat. Itt balra fordulunk, és követjük a sárga jelzést kilométereken át: elhaladuk a Hutyán-tanya mellett, keresztezzük a vasúti síneket, majd 800 m múlva Ipolyszögre érünk. A jelzés átmegy a falun —útközben működő kocsmat találunk-, a vasútállomás után, a 22-es főúton balra fordul, ismét keresztezve a síneket.

Ipolyszög Balassagyarmathoz tartozott közigazgatásilag 1973-2002-ig, 1905-ig Riba néven létezett. Címerében a réti csik a falu határában található Égerlápura utal, a mocsaras, melegvízű forrásoktól vízenyős terület ennek a védett halfajnak egyik kiemelt előfordulási helye, a Duna-Ipoly Nemzeti Park része. A község az 1891-ben épített Vác-Balassagyarmat vasútvonal mentén fekszik, melynek vonalán Bz-motorvonat közlekedik.

A főúton elhagyjuk a települést, majd **500 m múlva a parkolónál találjuk a 2. ellenőrzőpontot**. Innen balra fordul a turistaút, ismét erdőbe. 1,5 km múlva, egy tisztásos elágazásban jobbra fordulunk, majd újabb 1,5 km múlva, erdőben, T-elágazásban derékszőgben jobbra. 700 m-t teszünk meg egy benőtt földúton, elérjük a Kolping-házat, majd kerítések közt, jobbkanyarral lejtünk. 1,2 km múlva érjük el a **Kecske-dombnál lévő elágazást, ez a 3. ellenőrzőpont**. Innen hegyesszőgben balra fordulunk, a sárga sávval együtt immár a lila „M” jelzés is mellénk szegődik.

A lila „M” turistajelzés néhány évvel ezelőtt bevezetett szabvány, a Mária Út jelzése. Az útvonal egy nagyszabású, 1400 km hosszú zarándokút Mariazell és Csíksomlyó közt, templomokat, szentkutakat, szakrális helyszíneket érintve.

A sárga sáv és a Mária út közös szakaszán először terepen, majd a faluhoz közeledve aszfalton, kis forgalmú közúton —mely 3 éve még földút volt, a néhai sárga kereszt jelzés nyomvonala— érünk Csesztvére. A kis pihenőhely, emlékmű, feszület melletti buszmegálló utáni első kis hídon átkelve jobbra fordul a jelzés, s megérkezünk az élelmiszerboltához, mely a **4. ellenőrzőpont, egyben a 20 km-es táv célja**.

Csesztve látnivalókban bővelkedő, rendezett község: a bolttal szemben vezet fel az út a Madách-kúriához, melyben 8 éven át élt Az ember tragédiájának szerzője, a kiállítás Madách bölcsőjét is láthatjuk, de sajnos csak a felújítás után. A község szélén ered a Pityne-forrás; néhány perc séta a célből az Árpád-kori templom.

A bolt bejáratával szemben, felfelé, a Madách-emlékmúzeumhoz képest balra tartva halad tovább a 100, 80, 60, 40 km-es táv útvonala, majd az Árpád-kori templom után, a temetőnél jobbra fordul, a sarkon balra, falu szélén ismét jobbra. Emelkedünk a sárga sávon, kiérünk egy dombtetőre, a Lipinyére, ahol jobbra fordulunk, majd az adótornyokhoz vezető kis ösvénynél balra. 3 km múlva, kukoricás után balra fordulunk, immár a csatlakozó piros sáv jelzéssel közösen.

A piros sáv a Palóc Piros turistajelzés, mely ha teljes hosszában elkészül, Verőcétől Pásztóig halad, át a Bőrszönyön és a Cserhátan, a dél-bőrszönyi kis szakaszt leszámítva Nógrád megye területén.

A piros és sárga sáv 2,1 km-t együtt halad, majd a sárga jobbra fordul, s innenől csak a piros sávon megyünk még 1,1 km-t. A Nósa-hegyen balra fordul a jelzés, majd 100 m múlva vágásos tisztásra érünk: a piros sáv egyenesen halad tovább, de mi itt jobbra fordulunk, délkeleti irányba, Szente felé (feltételes ellenőrzőpont!). Innen szalagozás segíti a tájékozódást. 730 m múlva, egy jellegfánál balra fordulunk, majd további 700 m múlva bal-jobb kombinációval Szentére, a Kosuth Lajos utcába érünk. Ezen 720 m múlva elérjük jobbra a kocsmát, ezzel szemközt, parkban, a **kemencénél lévő pihenőhelyen találjuk az 5. ellenőrzőpontot**. A pont után a kis hídon átkelünk, s jobbra fordulunk, majd a közúti híd után balra. Elérünk a főútra, egy T-elágazásban, itt balra fordulunk, Magyaránador felé. A főúttal együtt elhaladunk a templom mellett, s felkapaszkodunk a szerpentinre, majd a falu szélén, kereszttel szemben derékszögben balra fordulunk a széles földúton, a V-alakban induló két út közül a bal oldalit választva. Ezen maradvány előbb fásor, majd kukoricás, szántók, magasles mellett megyünk a Vörös-oldalra (feltételes ellenőrzőpont!), a szentei betérő miatt elhagyott piros sáv jelzésig, melyen jobbra fordulunk.

Szente 350 lelkes Nógrád megyei község, önálló vadásztársasággal, jelezve, hogy a környék komoly nagyvadász terület. 2009-itt rendezték a Nógrád megyei vadásznapot is, összeköve a Szerpentinei vigasságok rendezvényrel. Árpád-kori település, a Zentech személynevből eredeztethető, mely jelentése szent életű, vallásos ember.

A piros sávon megteszünk előbb 2,2 km-t, majd egy éles jobbkanyar után 3,2 km-t, többnyire kitétt szakaszon, s elérjük a Mohorára vezető főutat, ahol balra fordulunk. 1,3 km múlva találjuk jobb oldalon **Mikszáth Kálmán és Mauks Ilona emlékparkját, amely a 6. ellenőrzőpont**.

A nagy palóc író, egyben parlamenti képviselő, Mikszáth Kálmán az itt található kis templomban esküdött meg másodszer is Mauks Ilonával, ezért szokás egyszerűen Mikszáth-templomnak is nevezni. Kevesen tudják, hogy a legendás színész, Tolnay Klári is palóc származású, Mohora szülőtte, egy autentikus parasztházban a közelben található az emlékkiállítás.

Továbbmegyünk a főúton, majd a vasútvonalat keresztezve a T-elágazásban balra, Balassagyarmat felé fordulunk, 200 m múlva pedig jobbra, a Dolinka-pincesor felé (fatábla is jelzi), változatlanul a Palóc piros turistaút piros sáv jelzésén. Megérkezünk a hangulatos **pincefaluhoz, amely a 7. ellenőrzőpont, egyben a 40-es táv célja**. A pincesor után 6 km-t megyünk a piros sávon folyamatosan, majd elérjük Nógrádmargit szélét egy jellegfánál, ahol jobbra fordul a jelzés, de mi itt teszünk egy kitérőt a faluba, balra fordulva, a „Gyöngyök útja” jelzésén.

A Gyöngyök útja a Mária úthoz hasonló szellemiségű, szakrális turistaút, bár kevésbé közismert, viszont hamarabb kezdtek megfelfedezni a nyomvonalát. A jelzés fehér alap nélküli, sárga pöttyök formátja, gyöngyöket ábrázoló rózsafüzér. Az útvonal gondozói újították fel a környéken a piros sáv jelzést is.

Nógrádmargit kevesebb, mint 600 lakosú palóc falu, sok szépen karbantartott parasztházzal. Egykor híres volt népviseletéről, a díszes fejedőről, a vrekocsról és a ködmönről. A falu határában adta fel a juhász felesége Sisa Pistát, az utolsó nógrádi betyárt, kinek sírja ma a Börzsönyben, Bernecebarátiban található.

A Csóri utcán, majd a templom után a Rákóczi utcán érünk az **önkormányzat épületéig, mely a 8. ellenőrzőpont**. Innen visszamegyünk a kis horgászto mellett elágazásba, a piros jelzésig, ahonnan betértünk Nógrádmargitra, majd balra fordulunk, a piros sáv szerint. 4,3 km-t haladunk a piroson, s elérjük az Országos Kéktúra kék sáv jelzését, itt jobbra fordulunk. 420 métert haladunk a kéktúrán, majd balra fordulunk, erdészeti útra – a piros sáv erre folytatódik. Az erdészeti út, melyre a kéktúráról fordultunk, lejt, majd kiér egy takarmányföldre, mely szélén jobbra fordulunk. Elérünk egy vadászházat, majd egykori hodály, bálák mellett balra fordulunk, a rét szélén. A mező túloldalán, már a fák közt, kereszteződésben jobbra indulunk el, felfelé. Maradunk ezen az úton, majd a kerítésnél jobbra fordulunk, annak sarkán balra, magaslesnél. Innen már látszik a kis templomrom, ehhez közelítünk folyamatosan, majd előtte jobbra, felfelé fordulunk, az épületnél balra. Ezen az úton érünk be Herencsénybe, az Akácfa utcán balra fordulunk, majd a feszületnél (Rákóczi út) jobbra. Leérünk a főútra (Kosuth u.) egy buszmegálló mellett, ahol balra fordulunk. Egy kanyarban elhaladunk a fonó épülete mellett, ide majd visszatérünk. A főúton, a Borostyán Söröző után 300 m-rel kis, alig észrevehető utcácskában balra felfelé indul az út (P3 jelzés) a Palóc kereszt felé, stációk mentén a Gyürki-hegyre, ahol a hatalmas **Palócok vigyázó nagykeresztje áll, ez a 9. ellenőrzőpont**. A megismert úton visszamegyünk a faluba, a főúton a **fonó épületéig: 10. ellenőrzőpont, egyben a 60-as táv célja**.

Herencsény felépítése tagolt: a túrán is találkozhatunk majd a táblákkal, melyek a több falurészt jelzik, pl.: Haraszi, Tisztartótor, Szemétszőg. A Palócok Vigyázó Nagykeresztjét 2005-ben emelték a Gyürki-hegyre, a feszületet traktor húzta fel, majd felszentelték azt a felállítás után. Júliusban tartják a Palóc Búcsút, egyben a Palócok Világtalálkozóját a községben. Haraszi középkori falu volt, gótikus temploma a XIV. században épült.

A fonó épületekből kijövet balra fordulunk, s a híd előtt, a Széchenyi utcán haladunk kifelé a faluból. Keresztezzük a Szabadság utcát, majd egy jobbkanyart teszünk a feszületnél, s utána egyből balra fordulunk. Az apróköves földútról a falu szélén felkapaszkodunk a kitétt domboldalon haladó, azzal párhuzamos földútra, s irányt tartva ezen hagyjuk el Herencsényt. Bokorsor mellett visz az erdőbe a földút, erről nem térünk le, majd 900 m múlva T-elágazásban balra kanyarodunk, ereszkedve kiértünk a fák közül: balra rét, jobbra bokrok, s hamarosan egy magaslest is mellőzünk. Az Országos Kéktúra kék sávján jobbra fordulunk, majd a Széchenyi utcán érünk be Nógrádsípekre. Itt egy rövid ideig elhagyjuk a kéktúrát: a Széchenyi utcából a kereszteződésben a Rákóczi utcába fordulunk, majd a József Attila utcán folytatjuk utunkat. Az utca végén bal oldalon találjuk a **Korona Presszót, mely a 11. ellenőrzőpont. Itt az Országos Kéktúra pecsétjét kérjük a pulton!** Továbbmegyünk a sarokig, s a Mikszáth utcában jobbra fordulunk, majd a Madách utca sarkát követően a Dózsa György útra érünk, s itt balra fordulunk – immár ismét a kék sávval, ezen megyünk ki a faluból. 2,2 km múlva, a Malom-völgyben, elágazásban jobbra, a Doboskút (Menedék-ház) felé fordulunk, majd enyhe balkanyar után megindulunk felfelé, a kék forrás (KO) jelzés szerint. 1,2 km múlva a felújított **Dobos-kutnál vagyunk, mely a 12. ellenőrzőpont**.

A forrást a nógrádsípei Doboskút Baráti Társaság tartja karban, s fejleszti folyamatosan, az Ipoly-Erdő Zrt. szécsényi erdészeti népszerűsítő központjában. A forrás kultuszát jelzi, hogy a sípei labdarúgócsapat Doboskút SK néven szerepel a Nógrád megyei bajnokságban. A vendégeknyelven a bejegyzéseiből megdudhatjuk, hogy a turistatérképen a túra útvonalába eső Dobogó-tetőt Hideg-hegynek hívják a környékbeliek.

Folytatjuk utunkat a kék forrás jelzésén, felfelé, majd a fák közül kiérve egy széles dózerútra balra fordulunk. 400 méter múlva jobbra, szalagozáson vezet át a túra a sárga sáv jelzésre, melyen 200 métert emelkedünk. Innen a sárga háromszög jelzésen teszünk oda-vissza kitérőt a geodéziai tornyáról felismerhető Dobogó-tetőre (feltételes ellenőrzőpont!), mely a túra egyetlen, 500 méteres magasságot meghaladó csúcsa. Visszatérünk a sárgára, majd a már ismert elágazásban balra fordulva ereszkedünk a Dobogó-tető és a Remete-hegy nyergébe, s itt fordulunk jobbra, a kék sávra váltva, Hollókő felé.

Az Országos Kéktúra, mely 1128 km hosszban halad az Északi- és Dunántúli-középhegységen át, Hollóházától Írott-kőig, 130 km-t a Cserháton is megtesz. A sárga sáv, amelyen a Dobogó-tetőről elértük a kéktúrát, egykoron az Országos kék útvonala volt, s déli irányban, Kutasóig ment. Az 1979-es „Másfél millió lépés Magyarországon” c. filmsorozat cserhádi epizódjában már a mostani nyomvonalon haladnak, mely a forgatás előtt frissen módosult. Kutasó területén még ma is látni egykori kék sáv jelzést.

3,4 km-t teszünk meg, mikor jobbról csatlakozik a hollókői Vártúra-ösvény átlós zöld sáv jelzése. 500 m múlva, kerítés után, vízfolyásnál, völgyben jobbra fordulva, szalagozáson megyünk a nagy hozamú, vasas vizű Várkút-forrásig (feltételes ellenőrzőpont!). A foglalástól visszamegyünk, s jobbra felfelé, a kék forrás jelzésen kapaszkodunk a hollókői várig. A vártól jobbra, a kék rom, majd a kék sáv jelzésen ereszkedünk az Ófaluba, a vegyesbolt után balra találjuk a **Pajtakeretet, ez a 13. ellenőrzőpont, egyben a 80 km-es táv célja. Itt indul az „Esti palóc menet” éjszakai 20 km-es túra is, útvonala megegyezik a Palóc Expedíció 100-ossal Hollókőtől Szécsényig**.

Hollókő-Ófalu a világörökség része, jellegzetes palóc, ún. kontyos parasztházakkal. A Mémlekvédelmi Hivatal a 60-as években még azon tanakodott, hogy ezt a falurészt vagy az Országos Kéktúra által szintén érintett Terény palóc háziorát óvja meg a jövőnek, s emelje védett státusba, végül Hollókőre esett a választás. Húsvétkor és novemberben, Márton-napkor különösen él a falu a nagyszabású rendezvényeknek köszönhetően, de az év bármely időszakában kínál látványt a sok kiállításnak köszönhetően.

Az Ófaluból nyugati irányba megyünk, majd ahol a kék sáv balra fordul, mi ott –az erdészeti nagy táblájánál- a Rimócra vezető erdei aszfaltos útra váltunk, s ezen folytatjuk utunkat, érintve az erdei tanösvényt, a Cserhát legnagyobb fahídjával. Tehenészet, majd földút mellett vezet a kerékpárút, ezen haladunk Hollókőtől 3,7 km-t a zöld sáv jelzésig. Festett vaskorlátos átjárónál jobbra kanyarodunk, s immár az Északi zöldön túrázunk tovább 2 km-t a Ballagó-völgyben. Jellegfa előtt élesen balra, felfelé kanyarodunk a dombra, a magaslesnél pedig jobbra, a facsoport felé.