



# RÉGI TEMLOMOK NYOMÁBAN



----- 5. -----

Monostorapáti, 2015.11.29.

A túra fontosabb adatai (35\* km)

Túránk főbb pontjai / 35* km	Jelzés	Táv (km)		Szint (m)		Ep.	Nyitva
<b>Monostorapáti, Vén Platán Söröző</b>	-	0,00	0,00	0	0	R.	07:00 - 08:30
Monostorapáti, buszmegálló	Z - SL	0,09	0,09	1	1		
<b>Boncsos-tető</b>	K• , sz.	2,58	2,67	293	294	1.	07:20 - 09:10
<b>Almádi kolostorrom</b>	Z•	1,51	4,18	1	295	2.	07:35 - 09:30
<b>Szent-kút</b>	SO	0,36	4,54	17	312	3.	07:35 - 09:35
Cserkás-tó	Z•	2,31	6,85	97	409		
<b>Keleményes-kő</b>	sz, S▲	3,55	10,40	63	472	4.	08:30 - 11:00
<b>Eötvös-kilátó</b>	S▲	1,15	11,55	43	515	5.	08:40 - 11:15
Nagy-Csere-kút*	K, régi K	1,02	12,57	9	524		
<b>Sásdikáli templomrom*</b>	K+, sz.	2,95	15,52	2	526	6.	09:10 - 12:10
<b>Töttöskáli templomrom</b>	szalagozás	2,44	17,96	58	584	7.	09:30 - 12:45
Szentbékálló, Kossuth utca	KL, K	1,04	19,00	0	584		
Mindszentkál, aut.vt.	műút	2,12	21,12	14	598		
<b>Kisfaludi templomrom</b>	tanösvény	0,43	21,55	35	633	8.	10:00 - 13:35
Mindszentkál, ÉNY	tanösvény	0,68	22,23	0	633		
Káptalantóti - Diszel kövesút	K	3,50	25,73	132	765		
Vár-kút	K+	0,66	26,39	80	845		
Csobánc, várrom	K	0,81	27,20	116	961		
<b>Rössztemplom</b>	K, sz.	0,70	27,90	0	961	9.	11:00 - 15:05
<b>Diszel, Bene Söröző</b>	Z	1,99	29,89	2	963	10.	11:15 - 15:30
Hegyesd, pihenőhely	S	3,53	33,42	43	1006		
<b>Hegyesdi várrom</b>	SL	0,71	34,13	122	1128	11.	11:50 - 16:30
<b>Monostorapáti, Vén Platán Söröző</b>	SL, sz.	5,05	39,18	45	1173	C.	12:35 - 17:30

**Vastag betű:** ellenőrzőpont, aláhúzott: frissítőpont.

A jelzéseket piros-fehér színű műanyag-szalagokkal egészítettük ki, ahol szükséges!

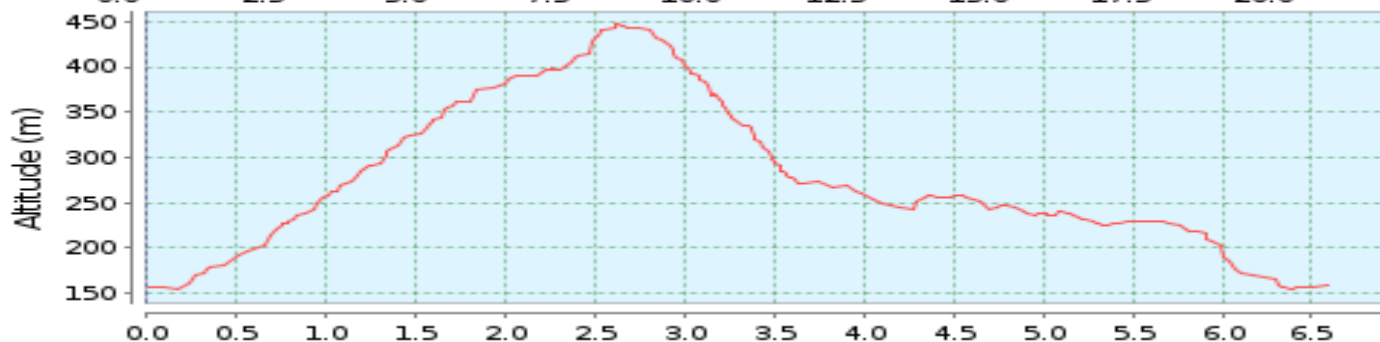
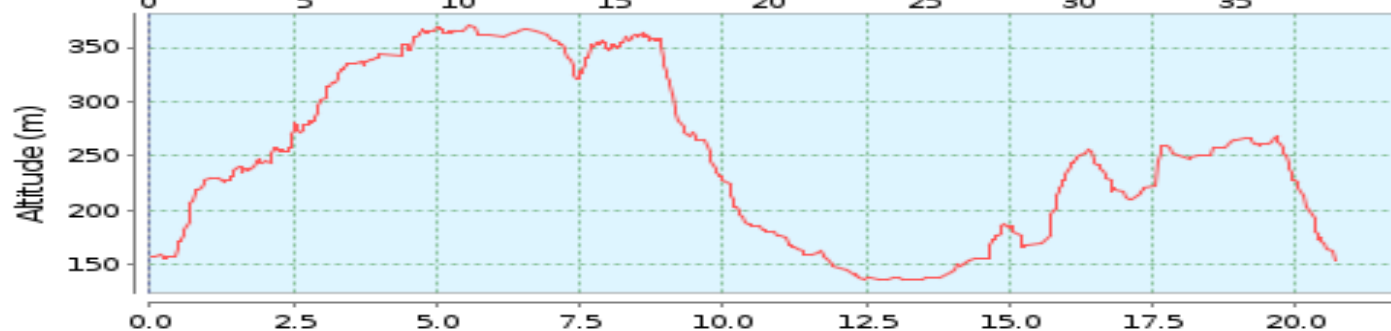
- \* Figyelem! A Sásdikáli templomrom beiktatásával a túra eredetileg meghirdetett 34 km-es távja jelentősen megnőtt. Ezért a Sásdikáli templomrom (6. ellenőrzőpont) felkeresése nem kötelező! Az Eötvös-kilátótól az országos kék jelzésen lemehetsz egyből a Töttöskáli templomromhoz, ebben az esetben 35,3 km és 1130 m szintemelkedés vár Rád!

## A túra fontosabb adatai (20, 7 km)

Túránk főbb pontjai / 20 km	Jelzés	Táv (km)	Szint (m)	Ep.	Nyitva		
<b>Monostorapáti, Vén Platán Söröző</b>	-	0,00	0,00	0	0	R.	07:00 - 09:00
<b>Almádi kolostorrom</b>	SL	1,91	1,91	102	102	2.	07:15 - 09:40
<b>Szent-kút</b>	SO	0,36	2,27	17	119	3.	07:20 - 09:45
Cserkás-tó	Z•	2,31	4,58	97	216		
<b>Keleményes-kő</b>	sz, S▲	3,55	8,13	63	279	4.	08:10 - 11:45
<b>Eötvös-kilátó</b>	S▲	1,15	9,28	43	322	5.	08:20 - 12:05
Nagy-Csere-kút	K, régi K	1,02	10,30	9	331		
<b>Sásdikáli templomrom</b>	K+, sz.	2,95	13,25	2	333	6.	08:50 - 13:25
<b>Töttöskáli templomrom</b>	szalagozás	2,44	15,69	58	391	7.	09:15 - 14:15
Öreg-hegy	KL, K, sz	1,62	17,31	87	478		
Monostorapáti, buszmegálló	szalag, K•	4,05	21,36	70	548		
<b>Monostorapáti, Vén Platán Söröző</b>	Z - SL	0,09	21,45	0	548	C.	10:00 - 16:10

A 20 km-es táv nem érinti a Boncsos-tetőt, de természetesen felkereshető. Ebben az esetben a 2. ellenőrzőpontig a 35, 7 km-es távok leírása szerint kell haladni. A Boncsos-tetőn át a túra hossza 23,72 km, szintemelkedése: 741 m.

Túránk főbb pontjai / 7 km	Jelzés	Táv (km)	Szint (m)	Ep.	Nyitva		
<b>Monostorapáti, Vén Platán Söröző</b>	-	0,00	0,00	0	0	R.	07:00 - 11:30
<b>Boncsos-tető</b>	SL, K•, sz.	2,67	2,67	294	294	1.	07:20 - 12:25
<b>Almádi kolostorrom</b>	Z•	1,51	4,18	1	295	2.	07:35 - 12:55
<b>Szent-kút</b>	SO	0,36	4,54	17	312	3.	07:35 - 13:05
<b>Monostorapáti, Vén Platán Söröző</b>	SO, SL	2,22	6,76	11	323	C.	07:55 - 14:00



## Tisztelt Sporttárs!

Sok szeretettel köszöntünk a Teljesítménytúrázók Társasága (TTT) és az Útvonalkövetők Klubja (UKK) által közösen megrendezett „**Régi templomok nyomában**” teljesítménytúrán. Mielőtt elindulsz, kérjük, vedd figyelembe az alábbi tudnivalókat:

1. A túrán bárki részt vehet, aki az indítási helyen részvételi szándékát a rendezősnél bejelenti és a nevezési díjat befizeti.
2. A túra a következőkben ismertetett útvonalon halad, kéretik ennek betartása. Az útvonalon **11/6/3** ellenőrzőpont található, melyek közül két helyen a pontőrök bélyegzéssel igazolják áthaladásodat. A többi ponton neked kell az igazolásoknál **feltett kérdésre a megfelelő választ bejelölnöd, egyénileg bélyegezned a kihelyezett bélyegzővel vagy beragasztani egyet a kihelyezett matricák közül!** Minden résztvevő, aki a túra útvonalát végigjárja, az útvonalon található valamennyi ellenőrzőpont igazolását sorrendben beszerzi és jelentkezik a célban, megkapja a túra kitűzőjét és oklevelét.
3. A túra útvonalán záró biztonsági ember, ún. seprű halad, tanácsait saját érdekedben is fogadd meg! **A seprű távonként a rajtidő végén indul és általában 4 km/h sebességre zárja az ellenőrzőpontokat. A cél 17 óra 30 perckor zár!**
4. A túra útvonala egy utolsó utáni módosítással 39,2 km hosszú lett. Mivel a túraírásban 34 km volt megadva, ezért az útvonalba újonnan bekerült Sásdikáli templomrom felkeresése nem kötelező! Ha úgy érzed, hogy ezen múlik a busz elérése, az Eötvös-kilátótól az országos K jelzésen lemehetsz egyből a Töttöskáli templomromhoz – így 35,3 km és 1130 méter szint teljesítését fogjuk elismerni!
5. Kérjük, amennyiben igazolófüzetet találsz, add le a pontőröknek a következő ellenőrzőponton, amennyiben elvesztetted a sajátodat, ott érdeklődj.
6. A túra útvonala részben jelzett turistautakon vezet. Viszonylag sok a jelzetlen szakasz, ahol piros-fehér műanyagzalagok kihelyezésével igyekeztünk segíteni a tájékozódást. Azonban érdemes figyelembe venni, hogy a szalagokat illetéktelenek letéphetik, vagy áthelyezhetik, így célszerű elsősorban az útvonalleírásra hagyatkozni.
7. Ha úgy határozol, hogy a túrát megszakítod, kérjük, ezt a legközelebbi ellenőrzőponton tedd, vagy a név és rajtszám közlésével ezt valamely másik túrázóval üzend meg, vagy hívd a főrendezőt: **Hevér Gábort** a **(20) 321-1805** vagy **Csornai Edinát** a **(70) 622-3552** telefonszámon.
8. A túrán mindenki saját felelősségére vesz részt, kártérítés a rendezőstől semmilyen jogcímen nem igényelhető.
9. Kérjük, hogy a túra során ne szemetelj, óvd a természetes és az épített környezetet.
10. A túra útvonalán működő kocsma, vendéglő csak Monostorapátiban és Diszelen található. A Szent-kút vizére, valamint a kisebb falvakban csak nyomóskútra számíthatsz, ha el nem zárják. Útközben a frissítőponton Ice tea és édesség jár a túra résztvevőinek.
11. A túra napján, a célban – előrendelés esetén – meleg egytálétel fogyasztható!


Végezetül jó utat, sikeres teljesítést kíván: **a Rendezőség.**

## Menetrendi kivonat

A túra napján, menetrend szerinti autóbuszjáratok indulnak

Honnan - hová?	Monostorapáti, Platán vendéglő (balra, 90 méterre)
Budapestre	<b>12:10, 15:38, 15:46, 17:30, 17:32</b>
Keszthelyre	<b>13:02</b> , 13:56 (Nagykanizsára), 15:26, 17:16, <b>17:21</b> , 20:18
Tapolcára	12:24, <b>13:02</b> , 13:02, 13:56, 15:26, 17:16, <b>17:21</b> , 18:55, 20:18
Veszprémbe	<b>12:10</b> , 13:54, 14:43, <b>15:38, 15:46, 17:30, 17:32</b> , 17:59, 19:31*

A \*-gal jelzett autóbusz Veszprém, vasútállomásig közlekedik.  
A vastaggal szedett buszokra gyorsjáratú pótbjegy váltása kötelező!



# A túra útvonalának részletes leírása

## **Rajt: Monostorapáti, Vén Platán Vendéglő**

**35, 7 km:** A vendéglőből kilépve **balra** indulunk el, a 77-es úton. A Veszprém irányú buszmegálló kőből épült váróterme mögött felfelé indulunk el, a kopott **K•** jelzésen. A szemközti elágazásban balra, majd pedig jobbra, a mélyúton emelkedünk folyamatosan. A fenyvesből ritkább akácosba érve előbb balra, majd kissé jobbra tartunk. Elkapva egy jobbról érkező erősebb földutat, azon megyünk tovább felfelé. A következő elágazásban, egy nyiladékon jobbra térünk. Az út legmagasabb pontjára érve – mielőtt lejtene kezdene – a farakások között balra térünk a merőlegesen induló nyiladékba. A nyiladék túlsó végén, a vízmű előtt, a fák között balra tartva az **1. ellenőrzőpontra**, a **Boncsos-tetőre** érkezünk. A csúcsot jelölő betongulától balra indulunk el, a gerincen. Út nincs, de a **Z•** jelzések segítenek a tájékozódásban. Ahol a gerinc szétnyílik, előbb kissé jobbra térünk, majd balra meredeken leereszkedünk a völgy bal oldalán. A meredély alsó részén balra térünk, majd a sűrű aljnövényzetű rész (akácos) túloldalán jobbra. Az árok jobb oldalán ereszkedünk lefelé, majd a második, keresztező földúton jobbra térünk. Találkozunk a **SL** jelzéssel és balra feltűnik a **2. ellenőrzőpont**, **Almádi monostor romjai**.

**20 km:** A vendéglőből kilépve a 77-es főúton **jobbra**, Veszprém felé indulunk el. Ahol a főút élesen balra fordul, mi ott jobbra letérünk róla és a **SL** jelzésen érkezünk az **Almádi monostorromhoz (2.ep.)**.

**35, 20, 7 km:** A monostorromtól jobbra, a **SO** (és régi **SL**) jelzésen indulunk tovább. Hamarosan balra, alattunk fakad a **Bene-kút**. Tovább megyünk, összesen 360 métert a **Szent-kútig (3. ep.)**.

**7 km:** A legrövidebb táv résztvevői a Szent-kútnál visszafordulnak és előbb a **SO**, majd a monostortól a **SL** jelzést követve visszatérnek **Monostorapáti**ba.

**35, 20 km:** A Szent-kúttól továbbindulunk a földút folytatásán és továbbra is a ritkás **Z•** jelzést követjük. Egy vadregényes vízmosást keresztezve élesen balra felkanyarodunk a túloldalra, majd az erősen benőtt részen ismét balra térünk. A következő kereszteződésben jobbra térünk, emelkedőt követően átmegyünk a távvezeték alatt és a **Cserkás-tó** mellett rácsatlakozunk a **S▲** jelzésre. A tavat elhagyva egy elágazásban jobbra letérünk a **S▲** jelzésről és egy fensíkot szelünk át, érintve néhány mocsaras tavat. Egyszer csak ismét találkozunk a szemből érkező **S▲** jelzéssel és azon balra tartva, meredeken felmászunk a **Keleményes-kőre**, **4. ellenőrzőpont**. Továbbra is a **S▲** jelzésen érjük el az **Eötvös-kilátót**, **5. ellenőrzőpont**. Mivel a 35 km-es táv a módosítással hosszabb lett, így – aki nem szeretne többet gyalogolni – az Országos Kék jelzésen lemehet egyből a Töttöskáli templomromhoz.

A kilátótól előbb az Országos **K - S▲** fonódó jelzésen, majd a régi **K (K▲)** jelzésen leereszkedünk a **Nagy-Csere-kúthoz**, ahol az országos **K** jelzésről **K+** jelzésre váltunk. Köveskál előtt elérünk egy szintutat, melyen jobbra tartunk. Az út 620 méter múlva balra ível és levezet a Köveskáli műútra. A műutat keresztezzük és utána jobbra tartunk, a **6. ellenőrzőpont: Sásdikáli templomrom** felé. A templomromtól tovább követjük a földutat, mely néhány kanyarral ismét kivezet a Kővágóörsi műútra. Balra megyünk rajta 140 métert és utána letérünk élesen jobbra. 280 méter múlva ismét jobbra tartunk. Elérjük a közeli szőlőket, ahol előbb balra, majd az Y-elágazásban jobbra térve, hamarosan a **7. ellenőrzőpont: Töttöskáli templomrom** következik. A templomromtól a **KL** jelzésen érjük el az országos **K** jelzést, melyen jobbra, vagy balra fordulunk, attól függően, hogy melyik távon vagyunk.

**20 km:** A templomromtól a **KL** jelzésen, majd a **K** jelzésen (jobbra) érünk az **Öreg-hegyi kúthoz**. Itt a szintúton elmegyünk annak végéig (közben a **K** jelzés jobbra eltér). Az út végén, a **S▲** jelzésen megyünk

balra, lefelé 180 métert. Itt jobbra fordulunk és hosszan haladunk a szőlők között. Eleinte Z jelzés kíséri lépteinket. A szőlős túlsó végére érve, balról erdő, jobbról továbbra is szőlők szegélyezik utunkat. Az erdőbe beérve balra, majd 300 méter múlva a **K•** jelzésen jobbra térünk. A 77-es főútra leérve, a buszmegállónál ismét jobbra térünk a **cél: Monostorapáti, Vén Platán Söröző** felé.

**35 km:** A templomromtól a **KL** jelzésen, majd a **K** jelzésen (balra) érünk **Szentbékállára**. Tovább, az országúton átsétálunk **Mindszentkállára**, ahol a temetőnél balra fordulunk. A következő buszmegállónál pedig jobbra, és a templom mellett, a **Theodora-Kékkő tanösvény** egyedi jelzései (faoszlopon egy kék gombakalap) az **5. ellenőrzőponthoz – Kisfaludi templomrom** – vezetnek.

A Kisfaludi templomromtól a **tanösvény** folytatásán visszatérünk az **országos K** jelzésre, és azon balra, felfelé indulunk. A **Köves-hegy nyergén** átkelve, leereszkedünk a Káptalantóti – Diszel kövesúthoz. A kövesúttól a Rossztemplomig két lehetőségünk nyílik: vagy az **országos K** új nyomvonalán megyünk fel a Csobáncot északról kerülve a Rossztemplomhoz (hosszabb út, és viszonylag sok az oda-vissza szakasz). Vagy pedig a **K+** jelzésen (az **országos K** régi útvonalán) mászunk fel a **Vár-kúthoz**, majd onnan tovább az új **K** jelzésen (régii KL és ZL) keresszük a **Csobánc** tetejét. **6. ellenőrzőpont: Rossztemplom.** (A túra adatait az utóbbi változaton, vagyis a Csobáncon át mértük.) Innen jobbra, a **Z** jelzésen indulunk tovább (vissza, ha a Csobáncot északról kerültük). 140 méter múlva találkozunk a várból érkező **K** jelzéssel és a **K – Z** fonódásán, majd pedig a **Z** jelzésen ereszkedünk észak felé. A műutat elérve balra térünk és a temető mellett beérkezünk **Diszelbe**. Az első kereszteződésben egyenesen megyünk át: a Miklós utcán végül egy barokk kőhídon átkelve érkezőnk a központba. Itt jobbra térünk (a posta és az italbolt mellett). Az István utcán, majd a 77-es főutat keresztezve már a Kazinczy Ferenc utcán át hagyjuk el a települést, a **S** jelzésen. Egyenesen továbbmenve fenyőerdőbe érünk, ahol a 77-es főút keresztezésétől számított 1 km múlva, a kereszteződésben jobbra fordulunk. A murvás úton érkezőnk a Hegyesdi várhegy tövébe. Itt az élesen jobbra tartó murvás utat válasszuk. Egy autós pihenőhelyre érkezőnk, ahol az esőház mellett balra induló ösvényen kezdjük meg a vár ostromát. A csúcsra vezető utolsó métereken óvatosan mozogjunk, mivel a terep – különösen nedves, netán jeges körülmények között – veszélyes! A csúcson találjuk a **7. ellenőrzőpontot: Hegyesdi vár.**

A várból mintegy 300 fokból álló lépcsősoron ereszkedünk az északi lábához, ahol az erdő szélén jobbra térünk. Új építésű házak mellett haladunk el, **Hegyesd** falu határában (a „Hegyesdi várhegy, parkerdő” irányítótáblák mellett) keresztezzük a Zalahalápra tartó műutat. Hullámos úton, a mezőn át megcélozzuk a szemközti fenyvesen át nyíló sávot. Balról átmenetileg kerítés szegélyezi az utunkat, majd keresztezzük egy szélesebb, murvás utat. Ahol enyhe emelkedőn átvágunk a fenyvesek között nyíló sávon, ott egy részen téglavörös színű a talaj. Tovább megyünk egyenesen, kitartóan előre, tőlünk jobbra pedig időnként megcsillan a **Monostorapáti-víztároló** tükre. 3 km-es sétát követően az út jobbra ível, majd a következő T-elágazásban tartsunk jobbra! A sportpálya mellett beérünk **Monostorapátiba**, a templomnál balra fordulunk és 340 métert követően megérkezőnk a **célba: Monostorapáti, Vén Platán Vendéglő.** *Gratulálunk és várunk szeretettel további rendezvényeinken is!*

Támogatóink, akiknek köszönettel tartozunk

- Közép-Dunántúli Környezetvédelmi, Természetvédelmi és Vízügyi Felügyelőség
- Bakonyerdő Erdészeti és Faipari Zrt. Monostorapáti Erdészet
- Tanúhegyek nyomában teljesítménytúra rendezősége (Gász Kata és társai)
- Diszel, Bene Söröző
- Monostorapáti, Vén Platán Vendéglő
- Barangolók Bt., Sztancsik György (bélyegzők, díjazások)
- Pontóreink, valamint a seprűk: Kreस्कó Timiék, Szalay Zsolt, Gethe László, Nagy Dávid, Hevér Éva, Maróti Boglárka, Szórád András (és akik még segítettek, de elfelejtettem őket itt felsorolni).



# Igazolások

**FIGYELEM!** A Töttöskáli templomrom és Diszel, Bene Söröző kivételével a többi ellenőrzőponton nem lesz pontőr! Egyénileg kell igazolni a kihelyezett bélyegzővel, zsírkrétával (a falmaradvány üregében keresd, dobozban, vagy zacskóban kihelyezve), ezek hiányában a feltett kérdés megválaszolásával!

Név:		Rajtszám:		R. Monostorapáti, Vén Platán
Rajtidő:		Célidő:		35 - 20 - 7 km ● 07:00 - 11:30
1. Boncsos-tető	2. Almádi monostorrom	3. Szent-kút		
Milyen turistajelzés található a betongúla ÉNY-i sarkánál?	Keresd a bélyegzőt (a fakereszthez legközelebbi kőrakásban), vagy ha nem találsz, írd fel, hogy melyi évben vált lakatlanná?	Ragassz be egy matricát, vagy ha elfogyott, akkor milyen színű a Szűz Máriát védő vasrács?		
35 - 7 km ● 07:20 - 12:25	35 - 20 - 7 km ● 07:15 - 12:55	35 - 20 - 7 km ● 07:20 - 13:05		
4. Keleményes-kő	5. Eötvös Károly-kilátó	6. Sásdikáli templomrom		
Ragassz egy matricát, vagy írd fel a kódot!	Ragassz fel egyet ide a kihelyezett matricákból, vagy tegyél X-et ide a zsírkrétával! (Csak a 35 km-en ep.)	Keresd a bélyegzőt, zsírkrétát, vagy írd fel az információs táblán olvasható legnagyobb évszámot!		
35 - 20 km ● 08:10 - 11:45	35 - 20 km ● 08:20 - 12:05	(35)* - 20 km ● 08:50 - 13:25		
7. Töttöskáli templomrom	8. Kisfaludi templomrom	9. Rossztemplom		
Keresd a bélyegzőt, zsírkrétát, vagy írd fel az információs táblán olvasható legnagyobb évszámot!	Keresd a bélyegzőt, zsírkrétát, vagy írd fel, hogy mikor égették fel a törökök?	Keresd a bélyegzőt, zsírkrétát, vagy írd fel, hogy hány függőleges vasrúdból készült a bejárati rács!		
35 - 20 km ● 09:15 - 14:15	35 km ● 10:00 - 13:35	35 km ● 11:00 - 15:05		
10. Diszel, Bene Söröző	11. Hegyesdi vár	C. Monostorapáti, Vén Platán		
	Keresd a bélyegzőt, zsírkrétát (a falakon belül), vagy írd fel a várkódot (három piros pötty, fehér alapon)!			
35 km ● 11:15 - 15:30	35 km ● 11:50 - 16:30	35 - 20 - 7 km ● 07:55 - 17:30		