

Tisztelt Sporttársak!

Köszöntünk mindenkit a **Városi KulTour**
és a **Zöldgömb Sport Klub** által rendezett

A VELENCEI-TÓ ÉLŐVILÁGA KÉTKERÉKRŐL NÉZVE - ADOMÁNYGYŰJTŐ KERÉKPÁROS TÓKERÜLÉS FELADATOKKAL 30 km-es kerékpáros teljesítménytúrán!

A TÚRA SIKERES TELJESÍTÉSÉHEZ JAVASOLJUK A
TÉRKÉPVÁZLATOK ÉS A SZÖVEGES ÚTVONALLEÍRÁS
FOLYAMATOS, EGYÜTTES KÖVETÉSÉT!

(A térképvázlatok nyomtatott méretaránya eltér!)

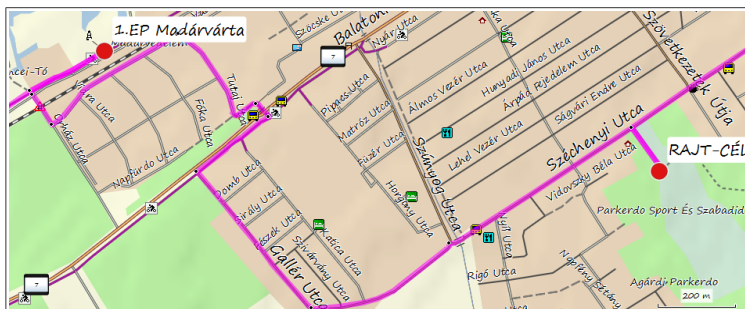
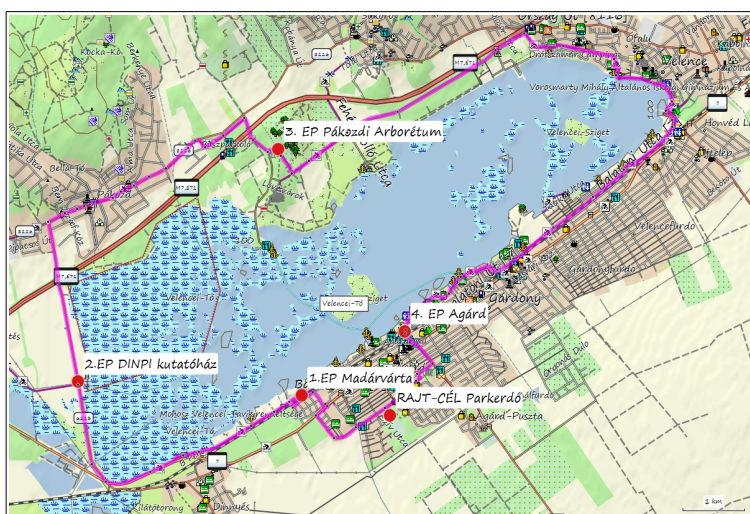
Az útvonalon rendezők nem lesznek, a táv teljesítését az állomások
érintése és a feladatlapok megoldása igazolja.

A cél 14.30 órakor zár!

Irányok: (rész távolság, utána forduló jobbra/balra)

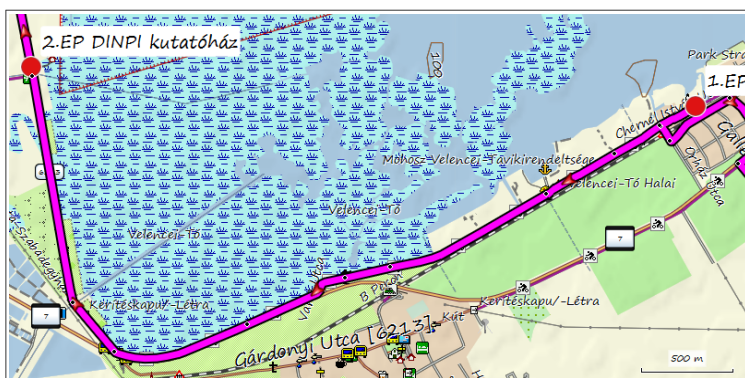
Érintési pontoknál: (összesített táv)

TÁV: 31,4 km, szint: 100m, szintidő: 4 óra



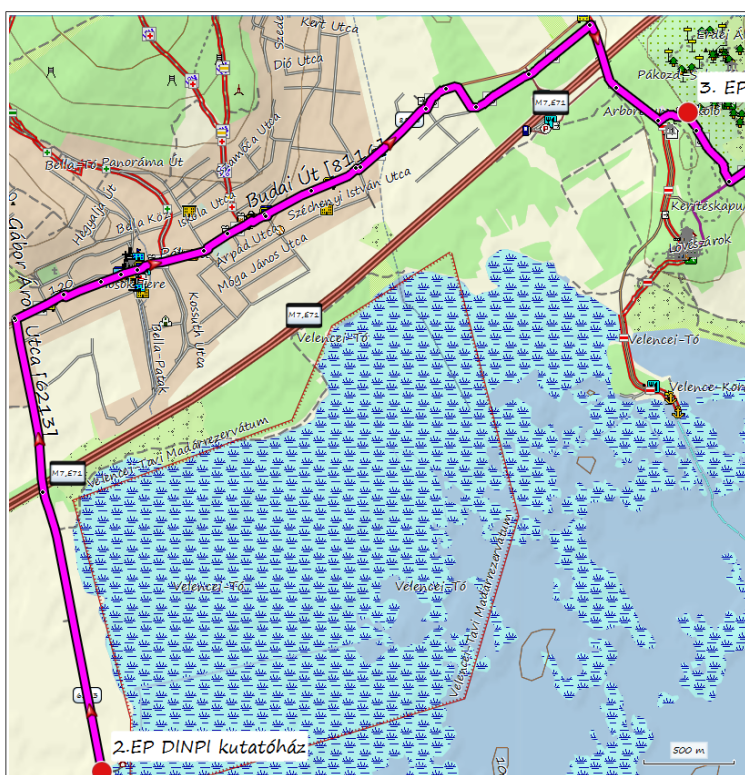
1. ÁLLOMÁS – Agárd, Madárvárta (2,9 km)

A feladatok megoldása után a tó melletti kerékpárúton Dinnyés felé
haladva - egészen a Dinnyés-Pákozddal összekötő útig, itt jobbra
fordulva Pákozdd felé. Tovább a Császárvízig.



2. ÁLLOMÁS – DINPI Kutatóház a Császárvíznél (8 km)

tovább az összekötő úton, (Pákozdd, Gábor Áron úton) - a Budai úti
kerékpárúton jobbra fordulva végig a kiépített kerékpárúton a
Szűnyog-szigetre, a Pákozdd-Sukorói Arboretum bejáratáig



3. ÁLLOMÁS – Pákozdd, Arboretum (15,1 km)



varosikultour.blogspot.ie
www.facebook.com/varosikultour



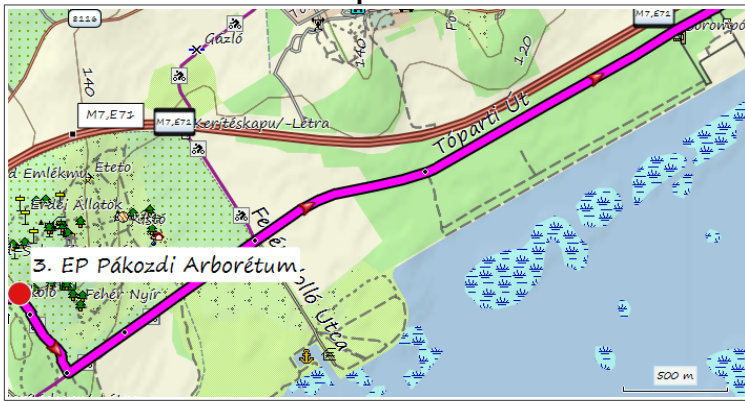
ZÖLDGÖMB
sport klub

Zöldgömb Sport Klub
1071 Budapest, Rumbach Sebestyén utca 3.
www.zoldgomb.hu

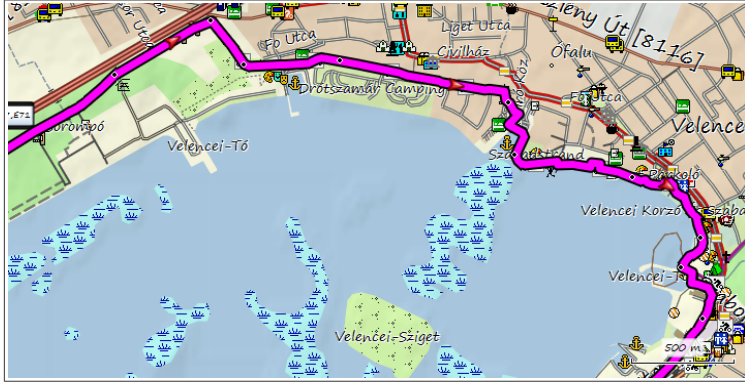
Térkép © CC BY-SA
OpenStreetMap és közreműködői

Rendezői elérhetőség a túra alatt:
CSEH GYÖRGY - (70) 361-8270

innen tovább a tó melletti kerékpárúton



Velencén,



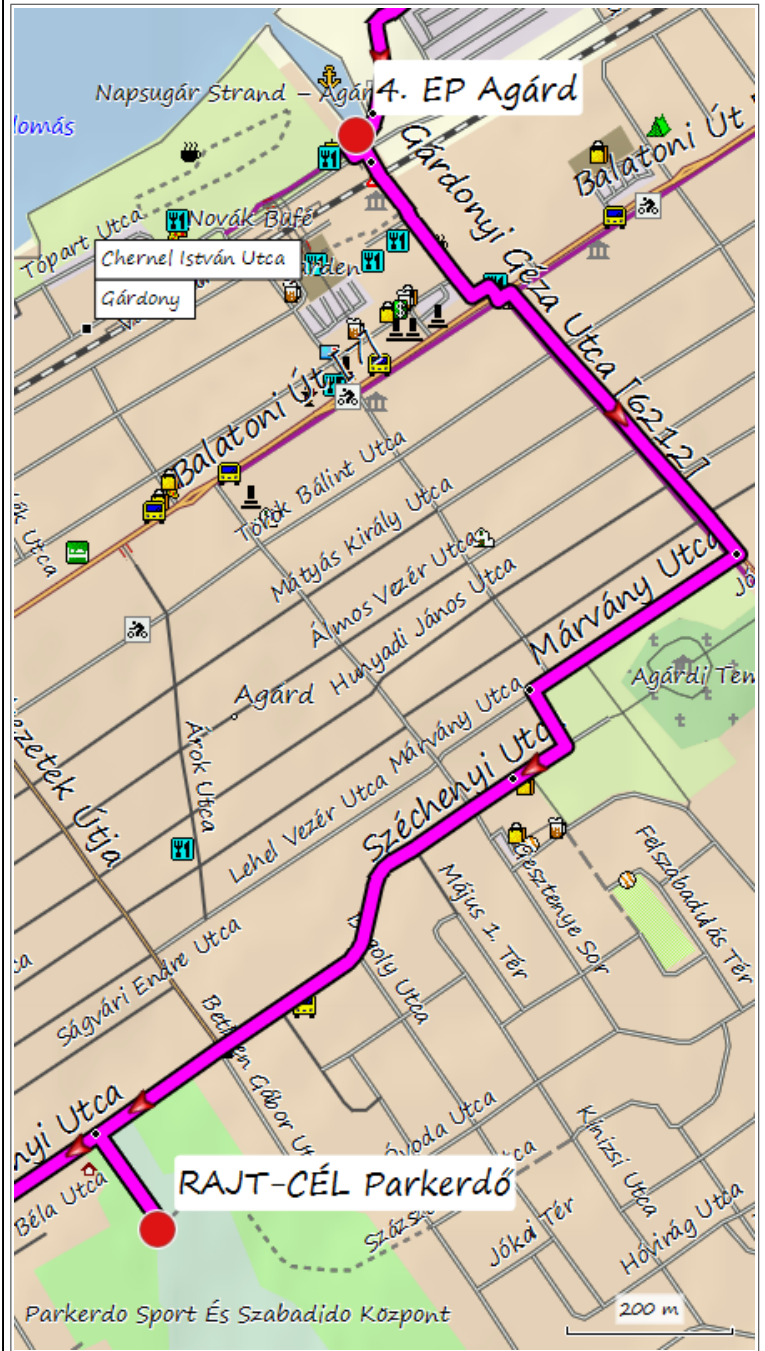
Velencefürdőn, Gárdonyon keresztül



az Agárdi Popstrand előtti csónakkikötőig



4. ÁLLOMÁS, Gárdony, Popstrand előtti csónakkikötő (29,4 km) majd a vasúti sorompón áthaladva- Gárdonyi Géza utcán végig haladva jobbra a Márvány utcán a Széchenyi utcán át a Parkerdőbe.



CÉL: Agárdi Parkerdő (TÁV: 31,4 km, szint: 100 m)

Mindenkinek gratulálunk a teljesítéshez!