

Tisztelt Sporttársak!

Köszöntünk mindenkit a **Városi KulTour**
és a **Zöldgömb Sport Klub** által rendezett

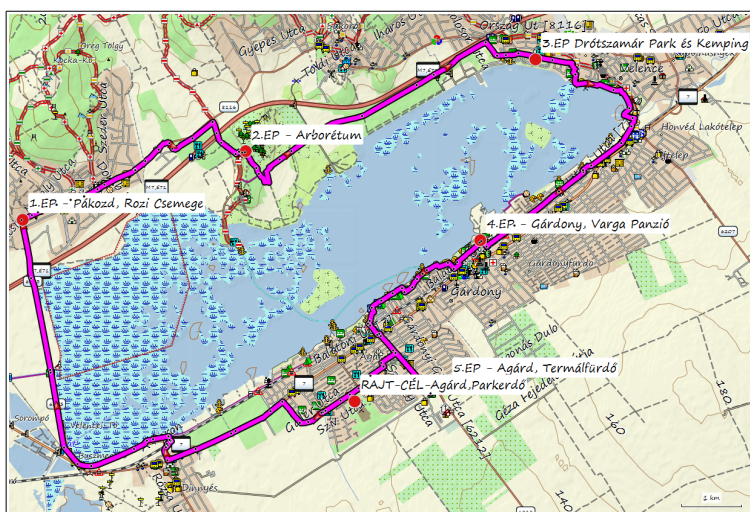
BETŰVADÁSZAT BICIKLIVEL A VELENCEI-TÓ KÖRÜL
avagy Agatha Christie regénycímek
34 km-es kerékpáros teljesítménytúrán!

A TÚRA SIKERES TELJESÍTÉSÉHEZ JAVASOLJUK A
TÉRKÉPVÁZLATOK ÉS A SZÖVEGES ÚTVONALLEÍRÁS
FOLYAMATOS, EGYÜTTES KÖVETÉSÉT!
(A térképvázlatok nyomtatott méretaránya eltér!)

Ellenőrzőpontok az útvonalon külön nincsenek, az állomásokon
összegyűjtött szavakból kell a célban az Agatha Christie
regénycímeket kirakni, ezért az állomások érintése kötelező!

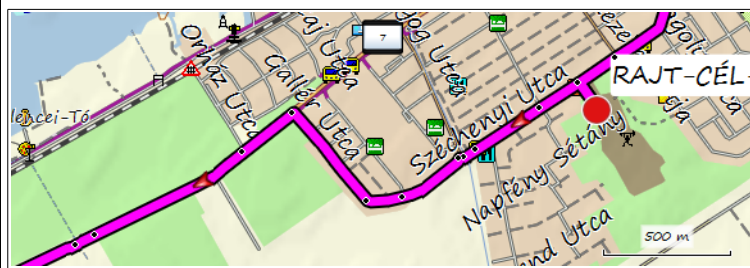
Irányok: (rész távolság, **utána forduló jobbra/balra**)
Érintési pontoknál: (összesített táv)

TÁV: 33,8 km, szint: 100m, szintidő: 4 óra

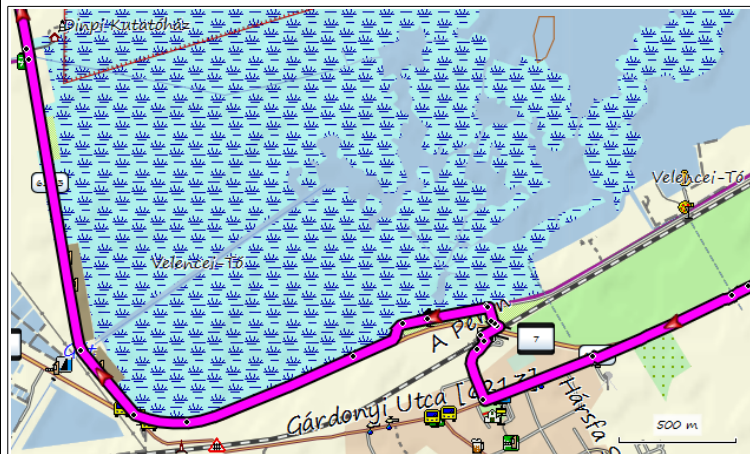


ÚTVONAL:

RAJT: Agárd, Parkerdő - balra Széchenyi utca - folytatása Gallér
utca - balra a Balatoni út melletti kerékpárúton Dinnyésre -



Gárdonyi Géza út - jobbra (a Postával szemben) Dinnyés mh.
vasútállomás aluljáróján keresztül a Székesfehérvár felé tartó vágány
végén köves, földes út (kb. 150 m) – balra - Tó melletti kerékpárúton
(Madárdal tanösvény) -

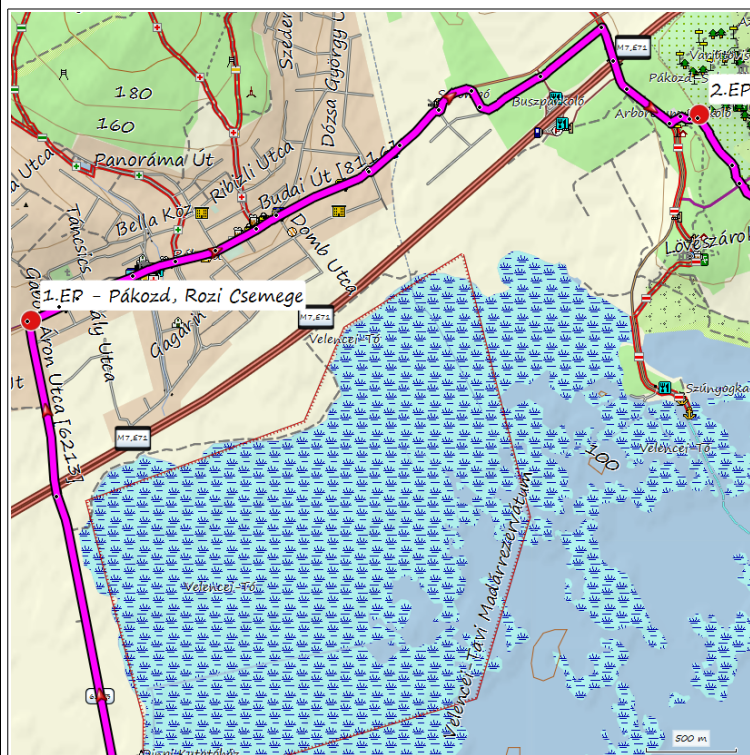


- Dinnyést és Pákozdot összekötő úton Pákozd, Budai út.

1. ÁLLOMÁS – Pákozd, Rozi Csemege (9,9 km)

- jobbra Budai úton melletti kerékpárúton végig Pákozdi Arborétum
bejárata

2. ÁLLOMÁS – Pákozd, Arborétum (14,5 km)



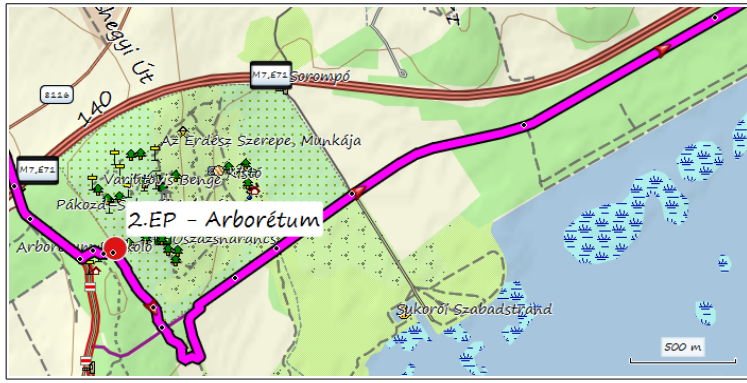
Zöldgömb Sport Klub
1071 Budapest, Rumbach Sebestyén utca 3.

www.zoldgomb.hu

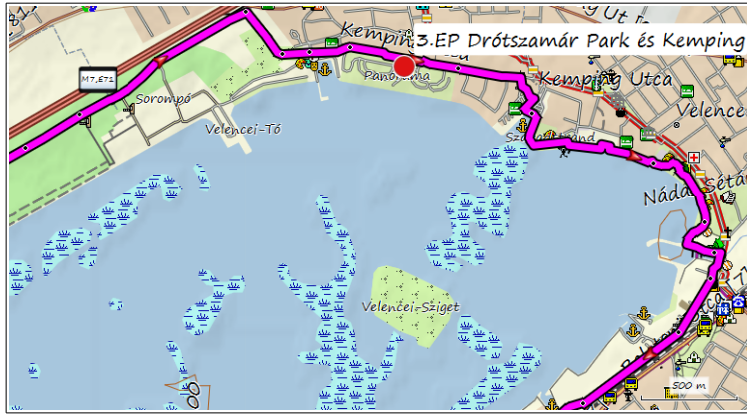
Térkép © CC BY-SA
OpenStreetMap és közreműködői

Rendezői elérhetőség a túra alatt:
CSEH GYÖRGY - (70) 361-8270

kerékpárúton végig Velence, Drótszamár Kemping



3. ÁLLOMÁS Velence, Drótszamár Kemping (20,6 km)

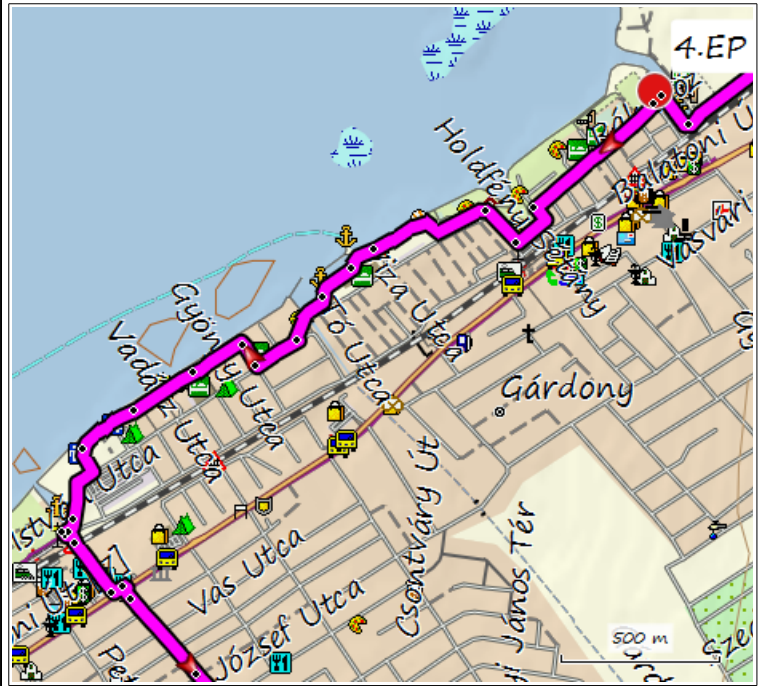


tovább a kerékpárúton Gárdony, Pisztráng utca - Varga Panzió

4. ÁLLOMÁS, Gárdony, Varga Panzió – Pisztráng utca (26,7 km)

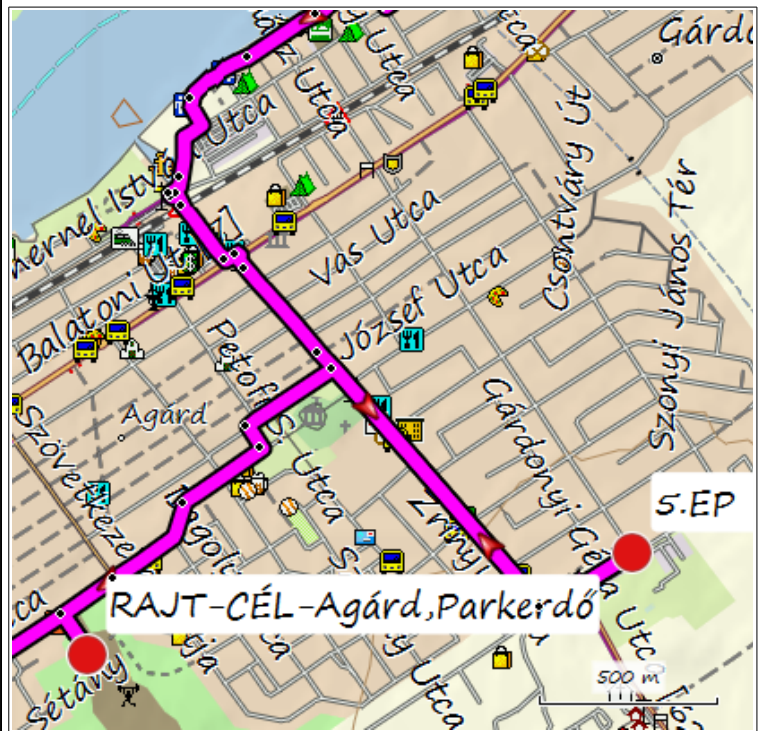


kerékpárúton tovább Agárd, vasútállomás előtti kereszteződésig -



- Agárd vasútállomásnál található kereszteződésen át
- Gárdonyi Géza út melletti kerékpár út- agárdi Gyógy-és Termálfürdő

5. ÁLLOMÁS Agárdi Gyógy- és Termálfürdő (31,4 km)



- vissza Gárdonyi Géza út - balra Márvány utca -
- majd a Széchenyi utcán az agárdi Parkerdőbe.

CÉL: Agárdi Parkerdő (TÁV: 33,8 km, szint: 100 m)

Mindenkinek gratulálunk a teljesítéshez!