

Zarándok és Turista útvonalak Magyarországon

Mária út (Közép-Európán átívelő zarándokút) - www.mariaut.hu



A Mária Út egy kialakítás alatt álló, Közép-Európán átívelő zarándok- és turistaút-hálózat, melynek kelet-nyugati tengelye az ausztriai Mariazelltől az erdélyi Csíksomlyóig vezet, mintegy 1400 km-es távon, gyalogosan 60 nap alatt bejárhatóan. A Mária Út több mint turistaút, több mint zarándokút, több mint értékes program, több mint értékek gyűjteménye, több mint az önismeret útja, több mint új szemlélet, több mint jó társaság, több mint kultúra, több mint szakralitás, több mint turisztikai ajánlat, több mint spirituális élmény, több mint Közép-Európa felfedezése, több mint az országkép gazdagítása - több mint 1400 km...

Via Margaritarum (Gyöngyök Útja) zarándokút - www.viamargaritarum.info



A Via Margaritarum (Gyöngyök Útja) zarándokút egy folyamatosan járható, jelzett útvonal. Lelki ívét az útvonalon található történelmi és szent helyek, ill. Az élet gyöngyei elnevezésű elmélkedési füzer adják. A zarándokút mentén olyan zarándokszállások is találhatóak, amik a középkori ispotályok mintájára a keresztény vendégszeretet helyei. A Via Margaritarum összeköti Mátraverebély-Szentkutat (2006-ban lett nemzeti szentélyé nyilvánítva) és Máriacellt, a magyarság számára kiemelten fontos két zarándokhelyet. Budapest és Mátraverebély-Szentkút között a zarándokút mindkét irányba járható. Így a Budapestről Mátraverebélyre vezető közel 180 kilométeres útvonal önálló zarándokutat képez (Via Margaritarum / Mátraverebély-Szentkút).

Magyar Zarándokút - www.magyarzarandok.hu



A Magyar Zarándokút hazai szent helyeket (különleges kisugárzású helyeket) érintve, Esztergomból vezet Máriagyúdre, alapja lehet majd a Czestochowa – Medugorje között tervezett nemzetközi zarándokútnak. Az Út fizikai megtestesítését a zarándokszállások kb. 20–35 km-enkénti hálózata és a kijelölt, „felfestett” útvonal adja. A hagyományokra alapuló tervezett útvonal többnyire földutakon, turista ösvényeken a természetben vezet, de a közbeeső települések belterületeit érinti. A tervezett zarándokút teljes hossza mintegy 420 km. Az útvonal hosszának fele hegyvidék, fele pedig alföldi sík terep. Átvezet a Pilisen, a Kiskunsági Nemzeti Parkon és a Mecseken. A Magyar Zarándokút egy keresztény szellemiségű út.

Szent Erzsébet út (Sárospatak - Kassa) - www.szenterzsebetut.hu



A magyar–szlovák határon átívelő együttműködés keretén belül a sárospataki Szent Erzsébet Út Alapítvány és a kassai Gótikus Út Gyöngyszemei Alapítvány egy zarándokösvény kialakítására vállalkoztak Kassa és Sárospatak között. Mindkét fél számára Szent Erzsébet személye és élete az összekötő kapocs, akit a régiókban élő hívők évszázadok óta tisztelnek. A szeretet és a baráti kapcsolatok példaképe éppúgy, mint ahogy irányt mutató fény a szeretetszolgálatban. Szent Erzsébet tisztelete és ezáltal ez a zarándokösvény legyen a szlovák–magyar határövezetben élők számára emlékeztető, hogy mindnyájan Istentől származunk, és törekszünk felé. Legyen ez az Út alkalom egymás jobb megismerésére és a kölcsönös segítségnyújtásra életutunkon.

Szent Márton út - www.viasanctimartini.eu



Az Európa Tanács 2005-ben a Szombathelytől Tours-ig vezető útvonalat Európai Kulturális Útvonallá nyilvánította, hogy bemutassa Európa legnépszerűbb szentje, Szent Márton életét és kultuszának kiemelkedő emlékeit. Szent Márton 316-ban született a pannóniai Savariában, melynek helyén a mai Szombathely városa épült.


Gyalogos utak

Szombathelytől Domonkosfáig
Domonkosfától Zrece-ig
Szombathelytől Rajkáig
Pannonhalma felé
Szent Márton út Baranyában

Virtuális utak

Via Latinorum
Via Slavonica
Via Sopianae
Via Moravia
Via Bohemia
Balaton felvidéken át a Vág völgyéig
Via vindobona
Vámoscsalád
Budapest

Országos Kéktúra - természetbarat.hu/turamozgalmak/orszagos_kektura




Az Országos Kéktúra Magyarország leghosszabb és legrégebbi gyalogos túramozgalma. Az útvonalat kék sáv jelzések mutatják az Írott-kőtől Budapesten át Hollóházáig. Az 1128 km-es mozgalom gondozója a Magyar Természetbarát Szövetség.

Az Országos Kéktúra (OKT) célja: hogy a túra résztvevői az útvonal végigjárásával rendszeres sporttevékenységet folytassanak és egyúttal képet alkossanak hazánk életéről, fejlődéséről, természeti szépségeiről, betekintsenek különféle tájaink életébe, mindennapi munkájába, megismerjék hazánk nagy részének történetét, föld- és vízrajzát, évszázadok alkotásait.

Rockenbauer Pál Dél-dunántúli Kéktúra -

termeszetbarat.hu/turamozgalmak/rockenbauer_pal_del-dunantuli_kektura



Rockenbauer Pál és csapata az Országos Kéktúra útvonalának bejárása után 7 évvel, 1986 augusztus végén újra elindult felfedezni Magyarországot, ezúttal a Dél-Dunántúl természeti és kulturális értékeit. A Velem-Kaposvár szakasz 1989-től vált a Kék út szerves részévé, "Rockenbauer Pál Dél-Dunántúli Kéktúra" néven.


Rockenbauer Pál Dél-Dunántúli Kéktúra Vándorlás - DDK2012

A Magyar Természetbarát Szövetség 2012-ben Vándorlást hirdet a Dél-Dunántúli Kéktúra útvonalán. A 32 napos rendezvény alatt az 550 km-es útvonal egyvégtében, szervezett keretek között járható be.

Részletek, szakaszolás, előjelentkezés és további információ:

http://termeszetbarat.hu/cikk/rockenbauer_pal_del-dunantuli_kektura_vandorlas_2012

Alföldi Kéktúra - természetbarat.hu/turamozgalmak/alfoldi_kektura



Az ALFÖLDI KÉKTÚRA hazánk második leghosszabb gyalogos turistaútja. Nevéhez híven bemutatja legnagyobb és "legmagyarabb" tájegységünk szinte minden jellegzetességét a Kiskunság homokbuckáitól a Körös-vidék végeláthatatlan szántóin át a Nyírség erdős területéig.

A közel 850 km hosszú útvonal végigjárása nem kevés kitartást és nyitottságot igényel, cserébe egyedülálló élményekkel ajándékozza meg a turistát.

A túramozgalmat a Magyar Természetbarát Szövetség (MTSz) szervezi. Az útvonal átadása 1996-ban volt, a teljes jelzeshálózat 2000-re készült el. A túramozgalom teljesítéséhez az útvonal végigjárása mellett a kiadott térképes igazolófüzetben kell összegyűjteni a bélyegzéseket.