

Tisztelt Sporttársak!

Köszöntünk mindenkit a Zöldgömb Sport Klub által rendezett

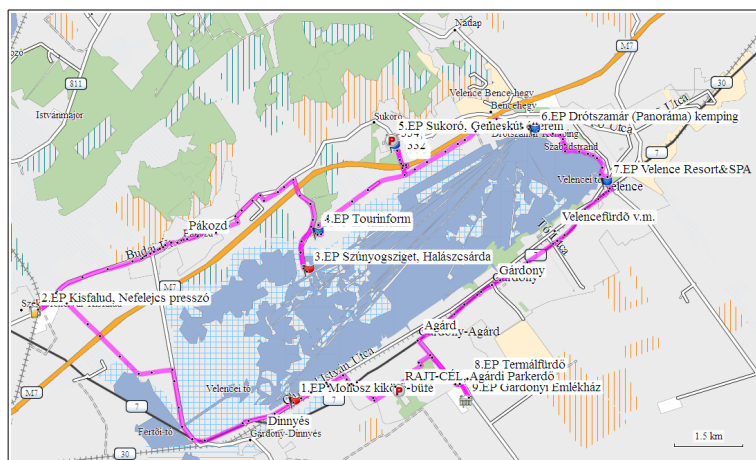
BETŰVADÁSZAT BICIKLIVEL A VELENCEI-TÓ KÖRÜL AVAGY GÁRDONYI REGÉNYCÍMEK KERESTETNEK 40 km-es kerékpáros teljesítménytúrán!

A TÚRA SIKERES TELJESÍTÉSÉHEZ JAVASOLJUK A TÉRKÉPVÁZLATOK ÉS A SZÖVEGES ÚTVONALLEÍRÁS FOLYAMATOS, EGYÜTTES KÖVETÉSÉT!

Az állomások érintése a túra teljesítéséhez kötelező!

Írányok: (rész távolság, **utána** forduló jobbra/balra)
Érintési pontoknál: (összesített táv)

TÁV: 42,6 km, szint: 200m, szintidő: 6 óra



Zöldgömb Sport Klub
1037 Budapest, Mécsvirág u. 103.

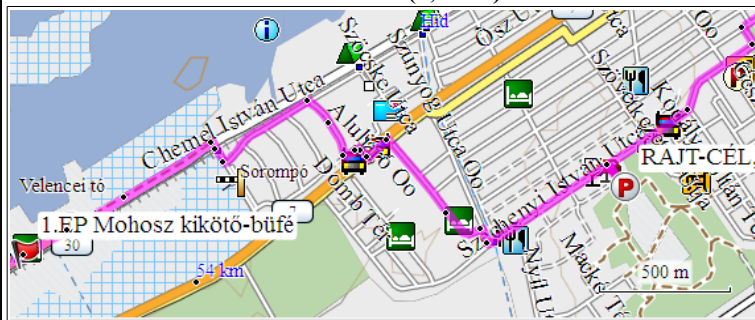
zoldgomb@zoldgomb.hu, www.zoldgomb.hu

Térkép © Turistautak.hu

Rendezői elérhetőség a túra alatt:
CSEH GYÖRGY - (70) 361-8270

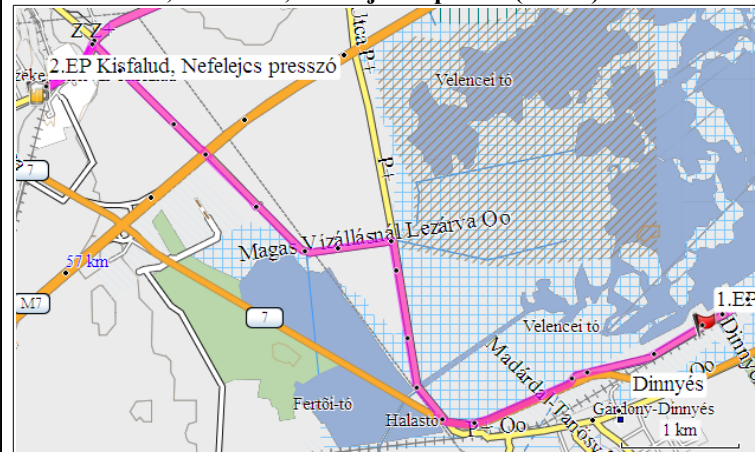
ÚTVONAL: RAJT: Agárd, Parkerdő (balra) - Széchenyi utca (540 méter. Agárdi-árok után jobbra) – Szűnyog utca (60m, balra) - Horgony utca (600m, balra) - Balatoni út menti kerékpárút (100m, jobbra) - át egy aluljárón az út alatt (balra) - utána (100m, jobbra) - Tutaj utca (100m, balra) - Vasút utca (400m, jobbra) - át a vasúti kereszteződésen/sorompón (balra) - a Tó melletti kerékpárúton Dinyés felé (900m). (Madárdal-ösvény)

1. ÁLLOMÁS Mohoszk kikötő-büfé (3,1 km)



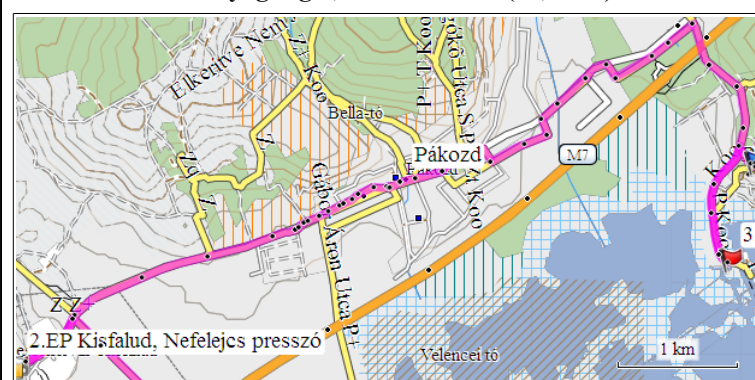
Tovább a kiépített kerékpárúton a Dinyést és Pákozdot összekötő útig (2300m, jobbra) - ezen a Császárvíz (1700m, balra) kanyarodva végig a töltésen található **kerékpárúton** Kisfaludig 3300m (Fehérvári út) - itt balra a Fehérvári út mentén vezető kerékpárúton Kisfalud központjáig (600m).

2. ÁLLOMÁS, Kisfalud, Nefejejs Espresso (11 km)



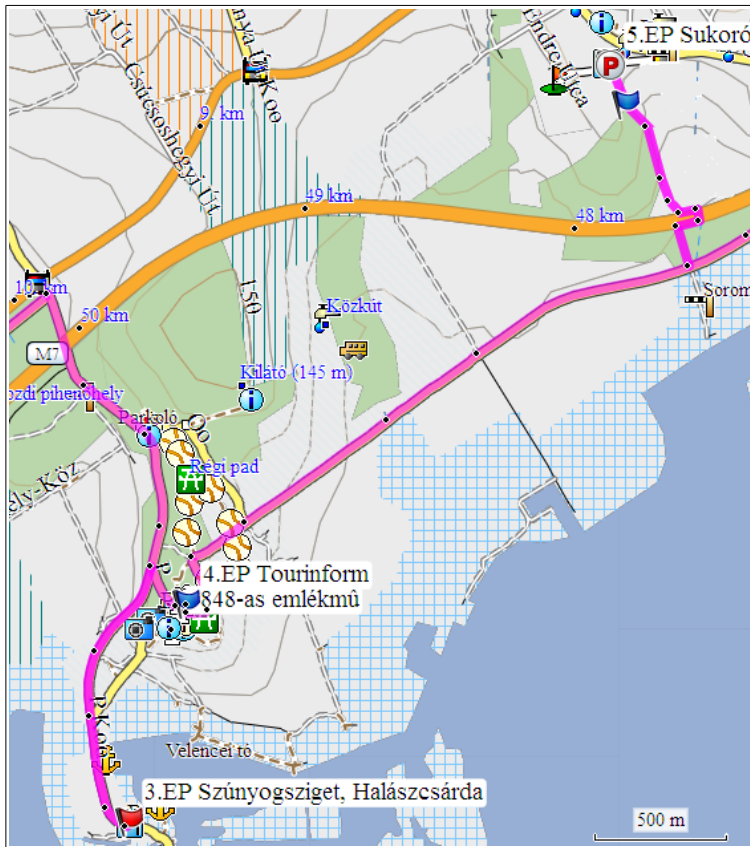
Innen **vissza** Pákozdt felé - végig a **kerékpárúton** - Pákozdt (3000m) - egészen a Pákozdt-Szűnyogszigeti elágazásig (4000m), ahol (jobbra) a Szűnyogszigeti műúton végig (2300m)

3. ÁLLOMÁS Szűnyogsziget, Halászcserda (20,3 km)



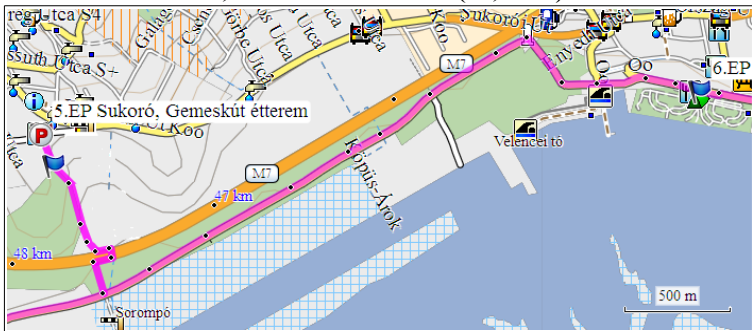
vissza a műúton (1100m), majd jobbra a Pákozdi Katonai Emlékműig (200m)

4. ÁLLOMÁS 48-as emlékhely, Tourinform (21,6 km)



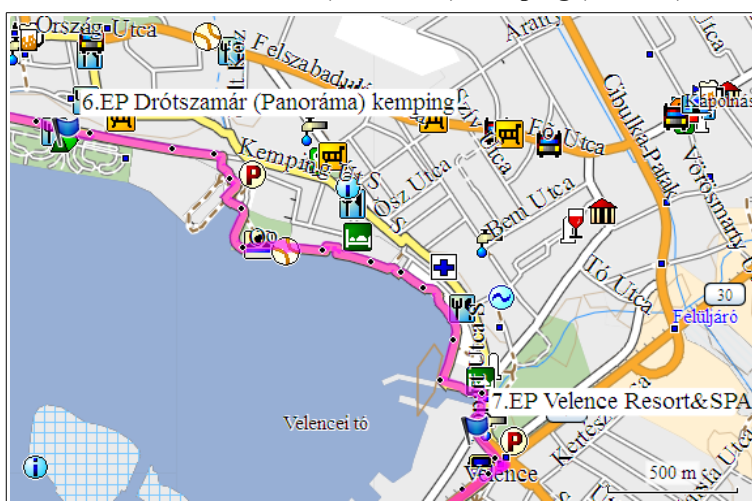
Innen a kiépített kerékpárúton Velence irányába 2,5 km múlva (balra) murvás úton az autópálya mellé, majd a vízfolyás aluljáróján át a pálya alatt, majd fel a hegyre Sukoróra
(Az útvonalban a 2x1 km murvás földút az északi kerékpárút - Sukoró, Gémeskút étterem között országúttal kerülhető, ekkor Velencén, az autópálya aluljárótól kell a sukorói országúton megközelíteni Sukorót – 2x2,4 km)

5. Állomás Sukoró, Gémeskút Étterem (25,2 km)



, innen vissza a murvás úton a tó melletti kerékpárútra 1000m (balra) - Velence irányába, a Traktor-Motor üzletháznál (2400m, jobbra) követve a kerékpárút vezetését az Északi Strand irányában - Kemping utca

6. ÁLLOMÁS Drótszamar (Panoráma) Kemping (29,4 km)



Fő út - Tópart út – Velence

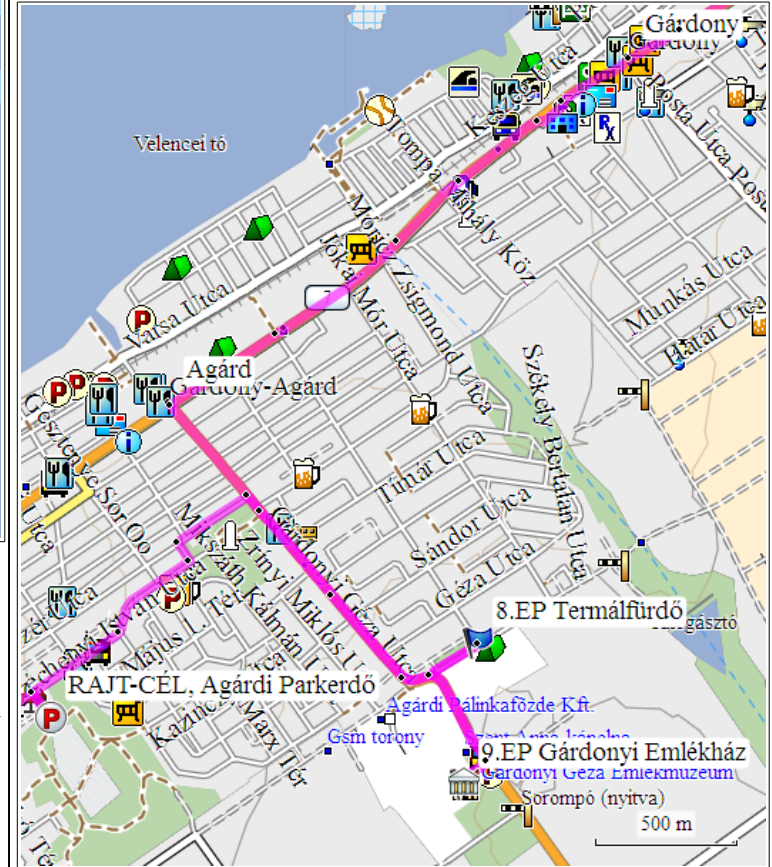
7. ÁLLOMÁS Velence Resort&Spa (32 km)

majd balra át a vasút alatti átjárón (300m) a Balatoni út (7-es út) túloldalán lévő kerékpárútra, majd Gárdony felé haladva a Balatoni út, majd a Szabadság út menti kerékpárúton egészen Agárdig (5400m).

(Első oldal áttekintő térképén.)

Agárd, Gárdonyi Géza útig (balra) tovább a Határ útig - (1300m, balra) a

8. ÁLLOMÁS Agárdi Gyógy és Termálfürdő (39,2 km)



innen vissza a Gárdonyi útig (200m, balra) a Sigray úton (500m)

9. ÁLLOMÁS Gárdonyi Emlékház (39,9 km)

innen vissza a Gárdonyi útig (500m) – majd balra a Márvány utcáig (1000m) – Márvány utcán a temető után balra, majd jobbra a következő utcán - a Széchenyi utcán tovább (900m)

CÉL: Agárdi Parkerdő (TÁV: 42,6 km, szint: 200m)

Mindenkinek gratulálunk a teljesítéshez!