Pozvánka na turistický víkend do krásné skalní oblasti…

BRTNICKÉ LEDOPÁDY

3. - 5. 2. 2012

Jedná se o tradiční setkání turistů a přátel přírody v oblasti Šluknovského výběžku. Připraveny jsou pro Vás denní a noční výlety za poznáním přírodních krás této oblasti. Centrem dění akce je Camp Valdek,kde je zajištěné ubytování a stravování účastníků.

A co pro letošek připravujem ☺ ??

pátek 3.února :
denní :„Lužickými horami ke Kamenici“ – 21 km / 1000 m převýšení

smluvním autobusem do Chřibské , odjezd Valdek 8:00, nádraží Rumburk 8:10

Chřibská – Chřibský vrch – Křížový Buk – Zlatý vrch – Studenec – Líska – Oltář - Jehla – Česká Kamenice **.návrat vlakem ČD do Valdeka, odtud 14:49,16:49 nebo 18:49**

Trasa začíná na náměstí ve Chřibské,možnost prohlídky kostela a okolí…. (http://www.luzicke-hory.cz/mista/index.php?pg=obchric)

Z náměstí se vydáme po zelené turistické značce ke skalnímu lesnímu divadlu.Po prohlídce dále po zelené až na vrchol Chřibského vrchu (http://www.luzicke-hory.cz/mista/index.php?pg=zmchrvc). Po výhledu z vrcholu stále po zelené značče ke křižovatce v sedle „Křížový Buk“.- silnice,muzeum

(http://www.luzicke-hory.cz/mista/index.php?pg=zmkribc)

Zde přejdem na červenou značku a lesem úpatím Širokého kopce a Javorku k odbočce na Zlatý vrch.(http://www.luzicke-hory.cz/mista/index.php?pg=zmzlavc)
Po kochání se nad divem přírody – šestiboké čedičové hranoly…) stále po červené značče k znovuobnovené železné rozhledně Studenec… (http://www.luzicke-hory.cz/mista/index.php?pg=zmstudc)
Po výhledu z rozhledny se vrátíme kousek ke křižovatce s modrou značkou a po ní klesáme do malebné obce Líska (http://www.luzicke-hory.cz/mista/index.php?pg=obliskc)

Po modré značce pokračujeme ke skalnímu „Bratrskému oltáři“ (http://www.luzicke-hory.cz/mista/index.php?pg=zmjehlc) a ke skalní vyhlídce Jehla…. Odtuď je to už kousek a hlavně ☺ z kopce dolů do Města Česká Kamenice…. Doporučuji navštívit i málo známé poutní místo a přes náměstí dojdem k nádraží a hurá vlakem do Valdeka

(http://www.luzicke-hory.cz/mista/index.php?pg=obckamc)

Po příjezdu vlakem do Valdeku,po večeři,napití a odpočinku se seznámíme s novými účastníky a s připravujícími dálkoplazy,kteří vyrazí na stovku km…

A večer je :

noční : „noční toulky kolem Tanečnice“ – 8 km / 250 m převýšení

vlakem ve 21:46 do Mikulášovic – dolní nádraží.Výstup na rozhlednu Tanečnice za krásným pohledem na rozsvícená města, dále do Mikulášovic.**Smluvním busem Valdek**
nebo již zmíněná 100 km trasa :

noční a sobotní denní : „Ledopádová stovka“ - 100 km / 3500 m převýšení

prezentace: 20:00 – 21:15 Camp Valdek - 21:46 odjezd vlakem do Mikulášovice, dolní nádraží. Odtud Tanečnice - Grenzbaude - Sebnitz – Endlerkuppe - Zeughaus - Hinter - Hermsdorf - Viefberg - Mikulášovice - Hrazený – Camp Valdek a dále dle trasy 55 km
cíl: sobota 5.2.odpoledne a večer na Ledobálu Camp Valdek

Takže hurá nočním vlakem na rozhlednu Tanečnice…jistě budou vidět
světýlka měst..
Potom sejdem do Mikulášovic.
Zde počkáme na autobus a hurá domů spinkat….
Nebo dále na noční trasu 100.



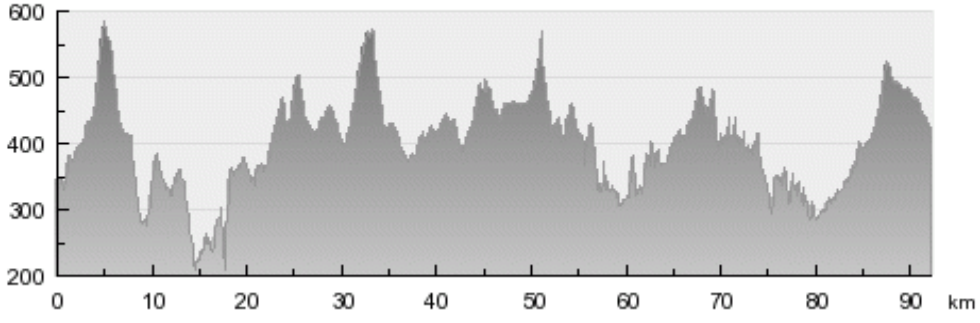

A to již vstáváme a po snídani hurá na sobotní hlavní výlet :

sobota 4.února :
BRTNICKÉ LEDOPÁDY -16, 27, 35, 55 km
!!!! start pochodů 16, 27, 35 km - Brtníky, restaurace na návsi 8:00 - 11:30!!!!
(start v rozmezí mezi vlaky z Rumburka),možnost parkování vlastních vozidel
pro ubytované v campu Valdek bude v 8:30 vypraven autobus na start do Brtníků (25,-Kč)

V sobotu budeme mít možnost výběru čtyř tras :

1/ „Malý okruh ledopádů“ - 16 km / 500 m převýšení

Brtníky – Šternberk – Soví vyhlídka a jeskyně – Opona – Písečná brána – Velký Pruský tábor - Brtnický hrádek – Varhany – Ledový sloup – Turistický most – Brtnický most - Ledový zámek – Kopec – Brtníky

2/ „Velký okruh ledopádů a jeskyně Víl“ - 27 km / 1000 m převýšení

Brtníky – Šternberk – Soví vyhlídka a jeskyně – Opona – Písečná brána – Velký Pruský tábor - Brtnický hrádek – Varhany – Ledový sloup – Turistický most – jeskyně Víl – Kyjovský hrádek – Kinského vyhlídka – Kyjov – U Doubice – U hadího pramene - Zadní Doubice – Brtnický most – Ledový zámek – Kopec - Brtníky

3/ „Velký okruh a národním parkem “ - 35 km / 1600 m převýšení

Brtníky – Šternberk – Soví vyhlídka a jeskyně – Opona – Písečná brána – Velký Pruský tábor - Brtnický hrádek – Varhany – Ledový sloup – Turistický most – jeskyně Víl – Kyjovský hrádek – Kinského vyhlídka – Kyjov – U Doubice – U Eustacha - Příkré schody – Na Tokání – Pod Vosím vrchem – U hadího pramene – Zadní Doubice – Brtnický most – Ledový zámek – Kopec - Brtníky

! cíl pro trasy 16 km, 27,35 km - Brtníky – bývalá restaurace 12:00 - 19:00 hod. !

Odjezdy vlaků směr Rumburk : **12:38, 14:59, 16:02,17:50, 19:50**

Odjezdy vlaků přes Mikulášovice: **13:13, 15:10, 17:03, 19:03**

4/ „Ledopádová pajda“ - 55 km / 2100 m převýšení (a denní část ledopád. stovky)

Camp Valdek (start: 6:00 - 7:00) – Valdek – Dymník – Vlčí hora - Brtníky a pokračování dle trasy 35 km „Velký okruh“- a dále : Brtníky - pramen Mandavy - **Camp Valdek (cíl do 21:00)**

Každý si jistě vybere „svoji“ trasu – a navštíví kontrolu s občerstvením na „Turistickém mostě“ ☺







Něco málo fotek z minulých ročníků ☺
Večer pak bude v restauraci Campu Valdek

„LEDOBÁL“

- večer s hudbou a s posezením,poklábosením,tancem,pitím,jídlem ☺ - a to již bude nedělní ráno

neděle 5. února :
„Z hor Lužických do Chřibské“ - 15 km / 700 m převýšení
vlakem v 8:05 nebo 10:03 přes Rumburk a Rybniště do Jiřetína pod Jedlovou

- Křížový vrch - Jedlová, rozhledna - Tolštejn – Malý Stožec – Chřibská, nádraží ČD

!!! cíl Chřibská, nádraží do 14:30 hod. - odvoz batožin do cíle je zajištěn !!!

Z nádraží v Jiřetíně pod Jedlovou se vydáme po zelené značce do městečka Jiřetín pod Jedlovou

Bývalého hornického městečka s plna památek :
(http://www.jiretin.cz/)(http://www.luzicke-hory.cz/mista/index.php?pg=objirec)
Stále po zelené značce přes Křížový vrch k červené značce a po červené vystoupáte na vrchol s rozhlednou Jedlová (http://www.luzicke-hory.cz/mista/index.php?pg=zmjedhc)

Od pokochání se z rozhledu Vyrazíte stále po červené značce k zříceninám hradu Tolštejn.(http://www.luzicke-hory.cz/mista/index.php?pg=zmtolsc

Zase po pokochání se z rozhledu po krajině se vydáte cyklostezkou k Rozcestí se žlutou značkou a po Žluté značce k odbočce a po odbočce na skalnatý vrchol Malý Stožec – krásný vrchol ☺ (http://www.luzicke-hory.cz/mista/index.php?pg=zmmstoc)
Zpět na žlutou značku a po ní už to bude kousek do cíle nedělní a poslední ledopádové trasy K nádraží Chřibská.Po rozloučení a odebrání si bagáže hurá domů….

Tak co už přijedete… ??? ☺

http://dalkovepochody.cz/brtnicke.ledopady,2012.registrace.html
!!! spuštěna elektronická rezervace !!!

Další info :

Egon Wiesner,Husova 58 Český Dub 463 43 telefon: fax - +420 482 427 201
telefon: zam – +420 482 427 227 mobil – +420 775 873 130 +420 728 254 009
Olaf Čihák : tel:+420 724 276 313
e-mail: egon.w@seznam.cz
http: http://www.dalkovepochody.cz/brtnicke_ledopady.htm
též na facebooku: http://www.facebook.com/pages/Brtnicke-ledopady/206103587435

P.S.:pro sběratele vizitek-budou k prodeji ☺

Zpracoval:egon.w-2012 Foto:účastníci pochodu,turistickydenik.cz